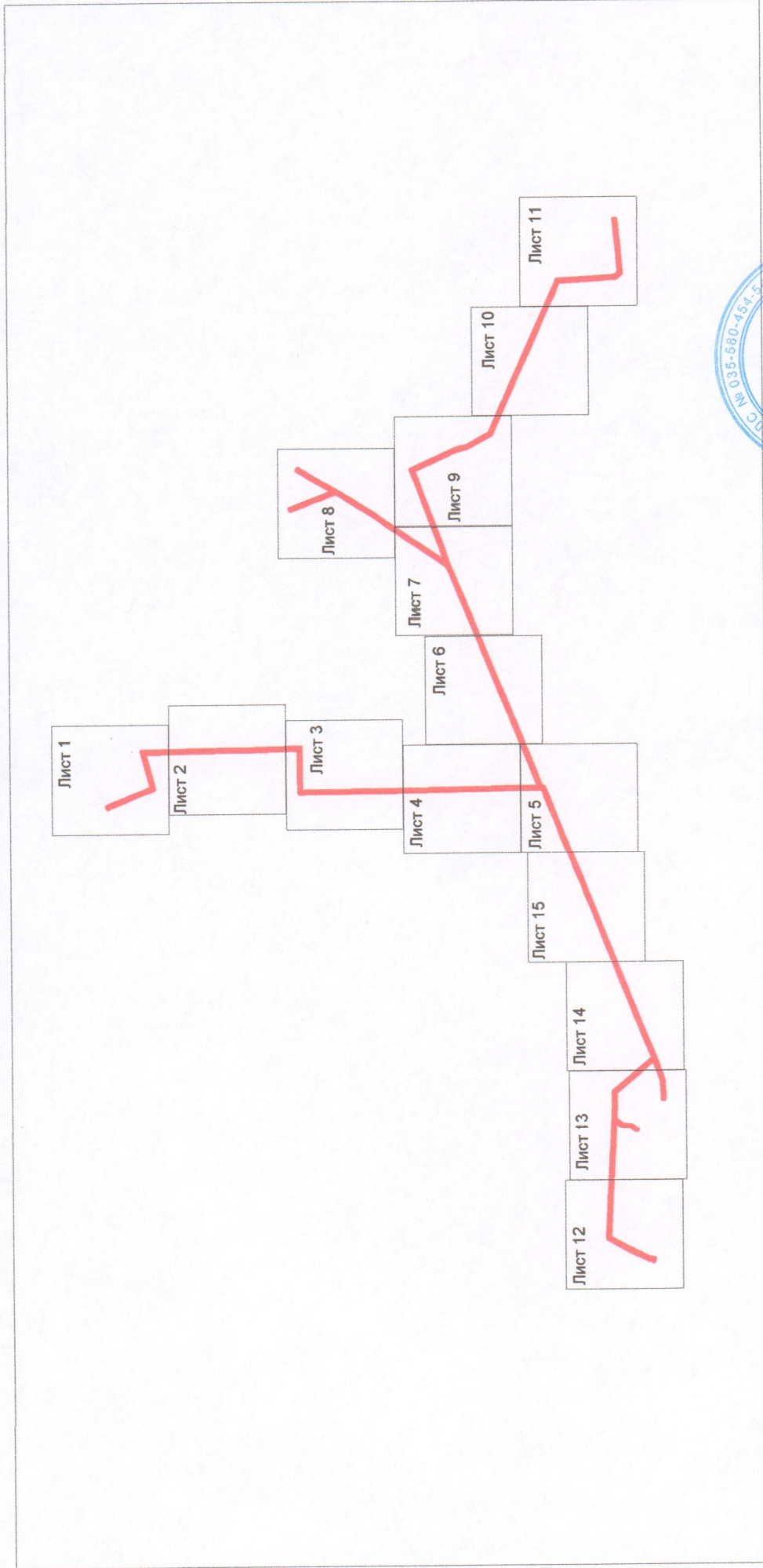


СХЕМА РАСПОЛОЖЕНИЯ

границ публичного сервитута для размещения объектов ВЛ 10 кВ №1 ПС Латоновская на территории Малокирсановского и Рязенского сельских поселений, Матвеево-Курганского района Ростовской области

Обзорная схема расположения листов



Масштаб 1 : 50 000

Условные обозначения

- граница устанавливаемого публичного сервитута
- Лист 1
- обозначение выносного листа

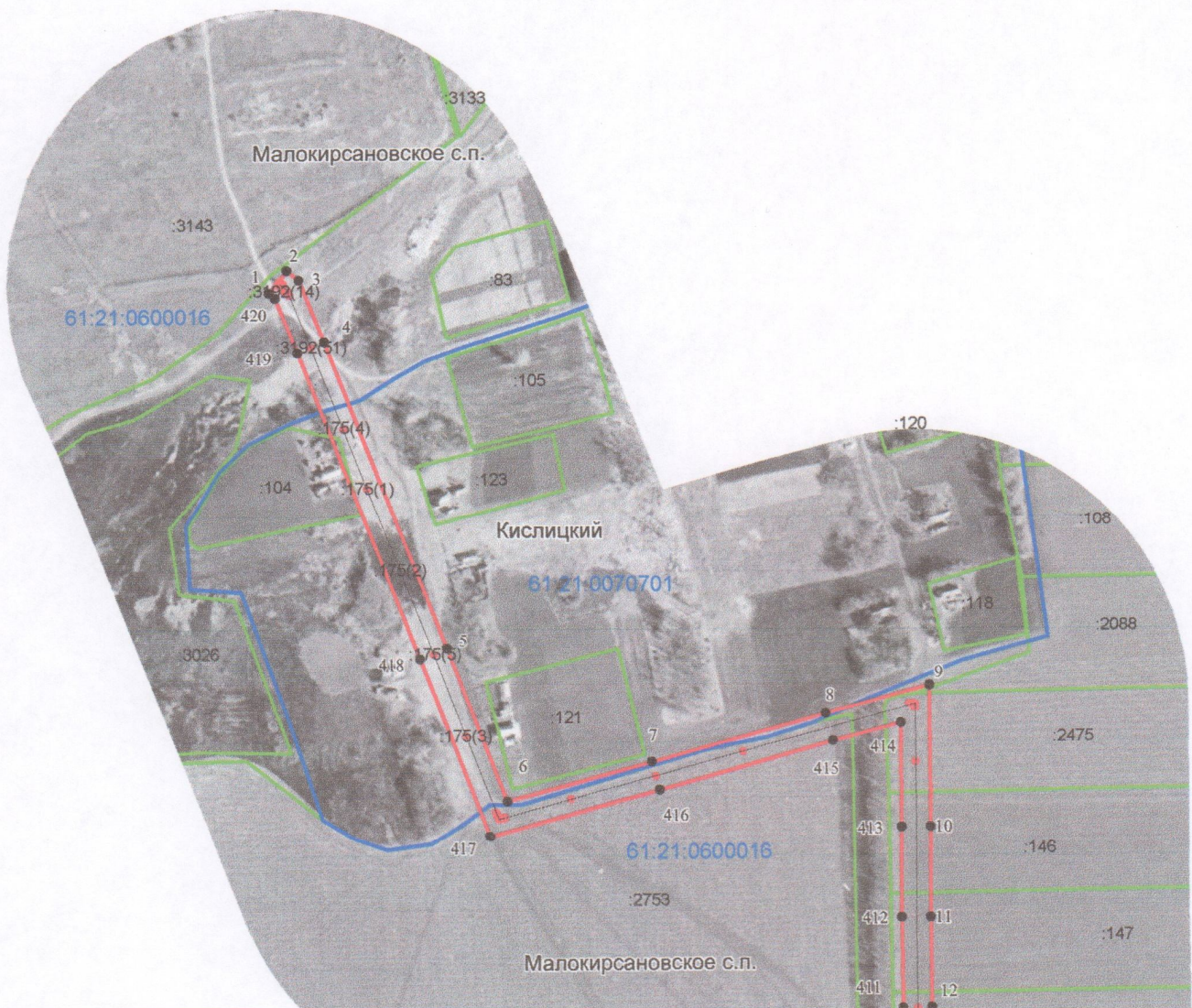
Катастровый инженер:
РАДАЕВ
Александр Иванович

подпись

М.П.

Радаев А.П.
фамилия инициалы

СХЕМА РАСПОЛОЖЕНИЯ
 границ публичного сервитута для размещения объектов ВЛ 10 кВ №1 ПС Латоновская на территории Малокирсановского и Ряженского сельских поселений Матвеево-Курганского района Ростовской области



сведено с листом 2

Условные обозначения

Масштаб 1: 5000

- граница кадастрового квартала
- номер кадастрового квартала
- граница земельного участка по сведениям ГКН
- кадастровый номер земельного участка по сведениям ГКН
- граница устанавливаемого публичного сервитута
- обозначение характерной точки границы устанавливаемого публичного сервитута
- ось линии электропередачи с опорами ЛЭП
- наименование населенного пункта
- наименование сельского поселения

Кадастровый инженер
 Алексей Павлов

М.П. _____

Радаев А.П.
 фамилия, инициалы

СХЕМА РАСПОЛОЖЕНИЯ
 границ публичного сервитута для размещения объектов ВЛ 10 кВ №1 ПС Латоновская на территории
 Малокирсановского и Ряженского сельских поселений Матвеево-Курганского района Ростовской области

сведено с листом 1










лист 2



сведено с листом 3

Масштаб 1: 5000

Условные обозначения

-  -граница кадастрового квартала
-  -номер кадастрового квартала
-  -граница земельного участка по сведениям ГКН
-  -кадастровый номер земельного участка по сведениям ГКН
-  -граница устанавливаемого публичного сервитута
-  - обозначение характерной точки
-  -оси линии электропередачи с опорами ЛЭП
-  -наименование населенного пункта
-  -наименование сельского поселения

Кадастровый инженер
РАДАЕВ
 Алексей
 Павлович

М.П. _____

Радаев А.П.

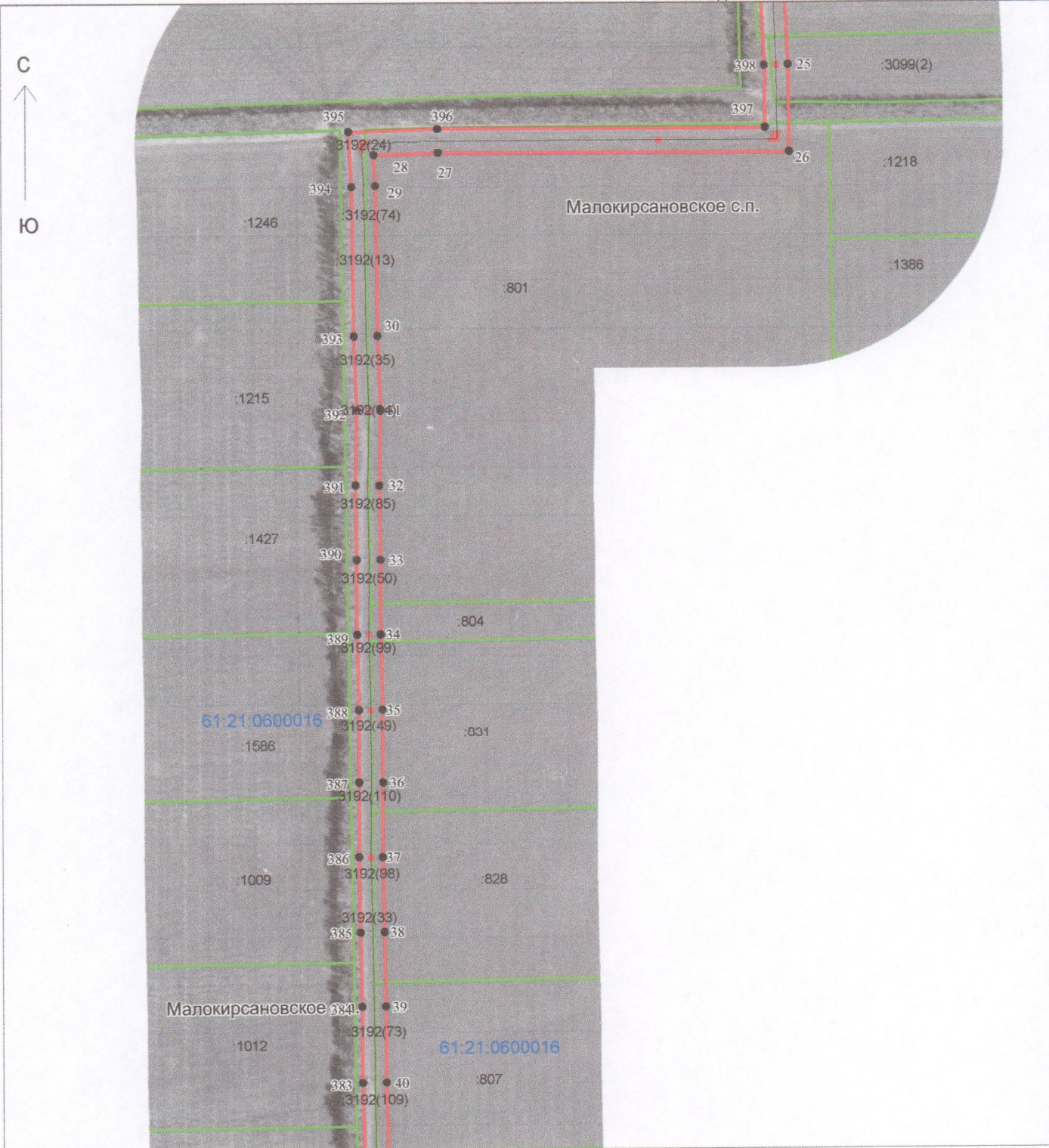
фамилия, инициалы

СХЕМА РАСПОЛОЖЕНИЯ

границ публичного сервитута для размещения объектов ВЛ 10 кВ №1 ПС Латоновская на территории Малокирсановского и Ряженского сельских поселений Матвеево-Курганского района Ростовской области

сведено с листом 2

лист 3



сведено с листом 4

Масштаб 1: 5000

Условные обозначения

- граница кадастрового квартала
- 61.21.0600016 -номер кадастрового квартала
- граница земельного участка по сведениям ГКН
- :1547 -кадастровый номер земельного участка по сведениям ГКН
- граница устанавливаемого публичного сервитута
- 1 - обозначение характерной точки
- границы устанавливаемого публичного сервитута
- ось линии электропередачи с опорами ЛЭП
- Кислицкий -наименование населенного пункта
- Малокирсановское с п -наименование сельского поселения

Кадастровый инженер:

РАДАЕВ
Александр Павлович

СНИПС № 035-580-454-54

САМОУЧЕБНЫЙ АТТЕСТАТ 01-11-210

подпись

Радаев А.П.

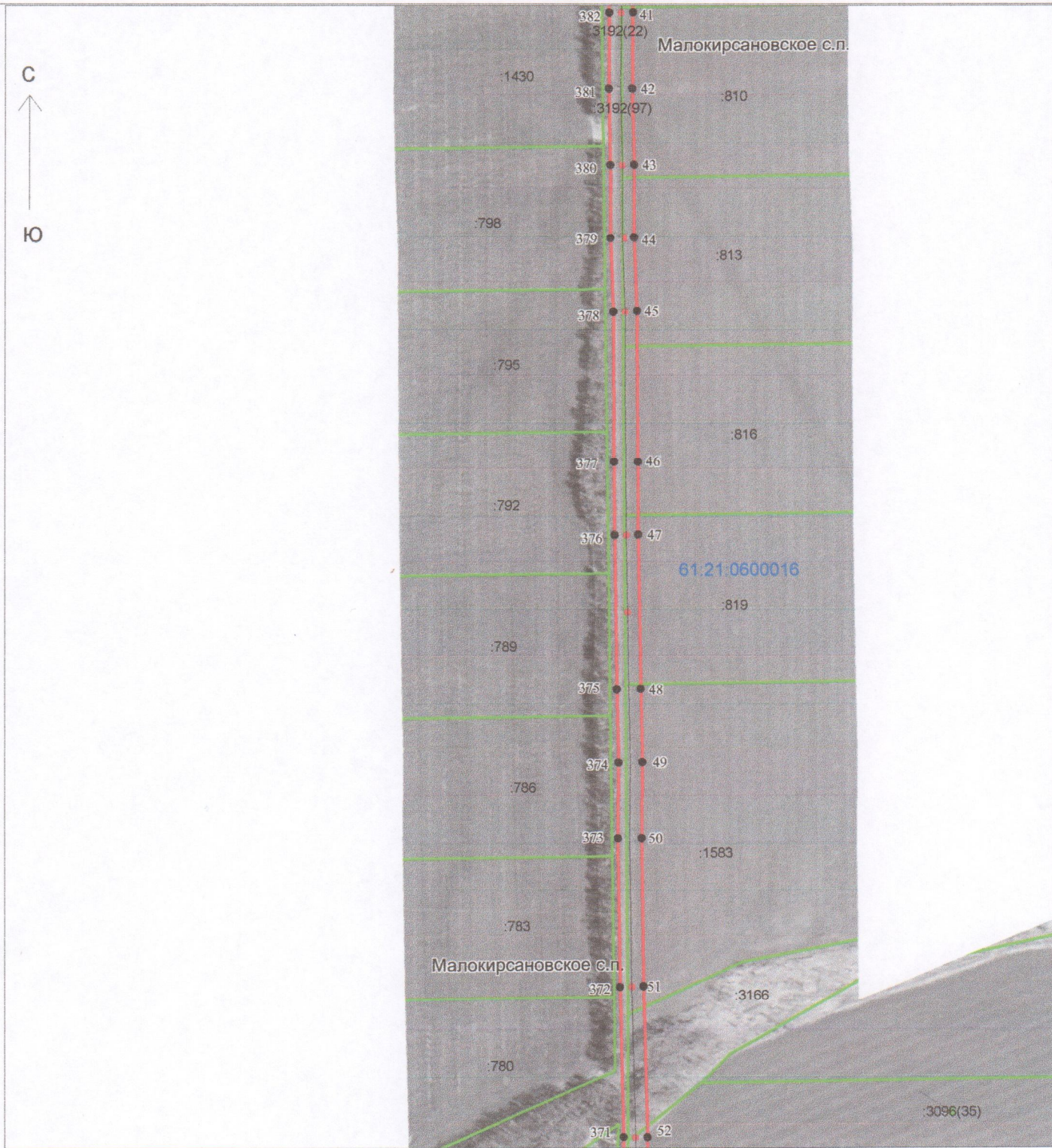
М.П.

фамилия, инициалы

СХЕМА РАСПОЛОЖЕНИЯ
границ публичного сервитута для размещения объектов ВЛ 10 кВ №1 ПС Латоновская на территории
Малокирсановского и Ряженского сельских поселений Матвеево-Курганского района Ростовской области

сведено с листом 3




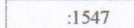





лист 4



сведено с листом 5

Масштаб 1: 5000

Условные обозначения

-  -граница кадастрового квартала
-  -номер кадастрового квартала
-  -граница земельного участка по сведениям ГКН
-  -кадастровый номер земельного участка по сведениям ГКН
-  -граница устанавливаемого публичного сервитута
-  - обозначение характерной точки
границы устанавливаемого публичного сервитута
-  -ось линии электропередачи с опорами ЛЭП
-  -наименование населенного пункта
-  -наименование сельского поселения



Радаев А.П.

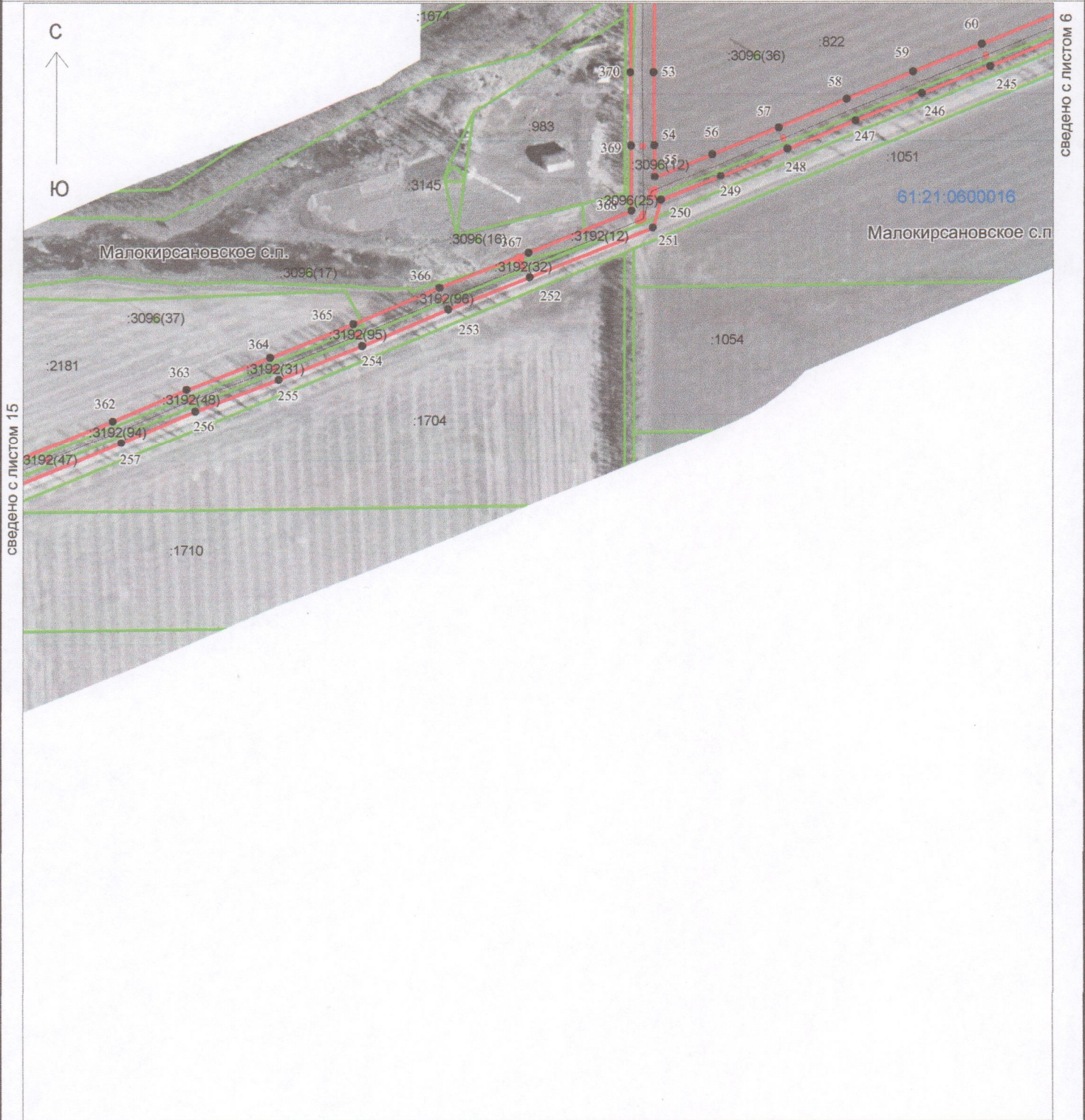
подпись

фамилия, инициалы

СХЕМА РАСПОЛОЖЕНИЯ
 границ публичного сервитута для размещения объектов ВЛ 10 кВ №1 ПС Латоновская на территории
 Малокирсановского и Ряженского сельских поселений Матвеево-Курганского района Ростовской области




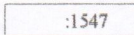





сведено с листом 4

лист 5



Масштаб 1: 5000

Условные обозначения

-  -граница кадастрового квартала
-  -номер кадастрового квартала
-  -граница земельного участка по сведениям ГКН
-  -кадастровый номер земельного участка по сведениям ГКН
-  -граница устанавливаемого публичного сервитута
-  - обозначение характерной точки
-  -ось линии электропередачи с опорами ЛЭП
-  -наименование населенного пункта
-  -наименование сельского поселения

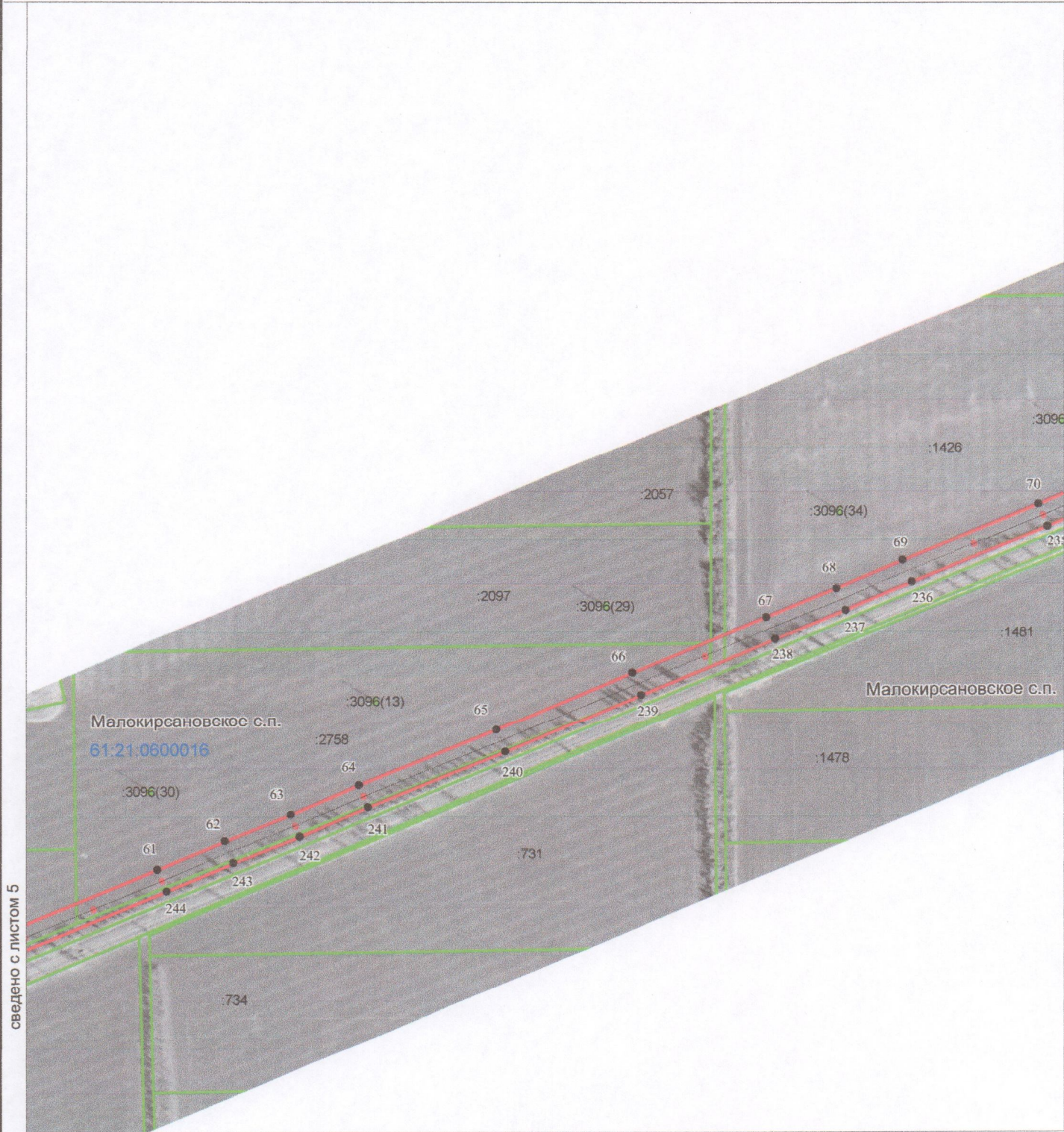




Радаев А.П.

фамилия, инициалы

СХЕМА РАСПОЛОЖЕНИЯ
 границ публичного сервитута для размещения объектов ВЛ 10 кВ №1 ПС Латоновская на территории
 Малокирсановского и Ряженского сельских поселений Матвеево-Курганского района Ростовской области



Масштаб 1: 5000

Условные обозначения

- граница кадастрового квартала
- 61:21:0600016 -номер кадастрового квартала
- граница земельного участка по сведениям ГКН
- :1547 -кадастровый номер земельного участка по сведениям ГКН
- граница устанавливаемого публичного сервитута
- 1 - обозначение характерной точки границы устанавливаемого публичного сервитута
- ось линии электропередачи с опорами ЛЭП
- Кислицкий -наименование населенного пункта
- Малокирсановское с п -наименование сельского поселения

Кадастровый инженер:
Алексей Павлович Радаев
 М.П.

Радаев А.П.

подпись

фамилия, инициалы

СХЕМА РАСПОЛОЖЕНИЯ
границ публичного сервитута для размещения объектов ВЛ 10 кВ №1 ПС Латоновская на территории
Малокирсановского и Ряженского сельских поселений Матвеево-Курганского района Ростовской области

сведено с листом 8 лист 7



сведено с листом 6

сведено с листом 9

Масштаб 1: 5000

Условные обозначения


- граница кадастрового квартала
- номер кадастрового квартала
- граница земельного участка по сведениям ГКН
- кадастровый номер земельного участка по сведениям ГКН
- граница устанавливаемого публичного сервитута
- обозначение характерной точки границы устанавливаемого публичного сервитута
- ось линии электропередачи с опорами ЛЭП
- наименование населенного пункта
- наименование сельского поселения

СНИЛС № 035-560-454-54
Кадастровый инженер
 Кадастровый инженер:
Алексей Павлович
 М.П. подпись

Радаев А.П.

фамилия, инициалы

СХЕМА РАСПОЛОЖЕНИЯ
 границ публичного сервитута для размещения объектов ВЛ 10 кВ №1 ПС Латоновская на территории Малокирсановского и Ряженского сельских поселений Матвеево-Курганского района Ростовской области



сведено с листом 7

Масштаб 1: 5000

Условные обозначения

- граница кадастрового квартала
- 61:21:0600016 -номер кадастрового квартала
- граница земельного участка по сведениям ГКН
- :1547 -кадастровый номер земельного участка по сведениям ГКН
- граница устанавливаемого публичного сервитута
- 1 - обозначение характерной точки
- ось линии электропередачи с опорами ЛЭП
- Кислицкий -наименование населенного пункта
- Малокирсановское с п -наименование сельского поселения



Радаев А.П.

М.П. подпись

фамилия, инициалы

СХЕМА РАСПОЛОЖЕНИЯ
 границ публичного сервитута для размещения объектов ВЛ 10 кВ №1 ПС Латоновская на территории
 Малокирсановского и Ряженского сельских поселений Матвеево-Курганского района Ростовской области



сведено с листом 7

сведено с листом 10

Условные обозначения

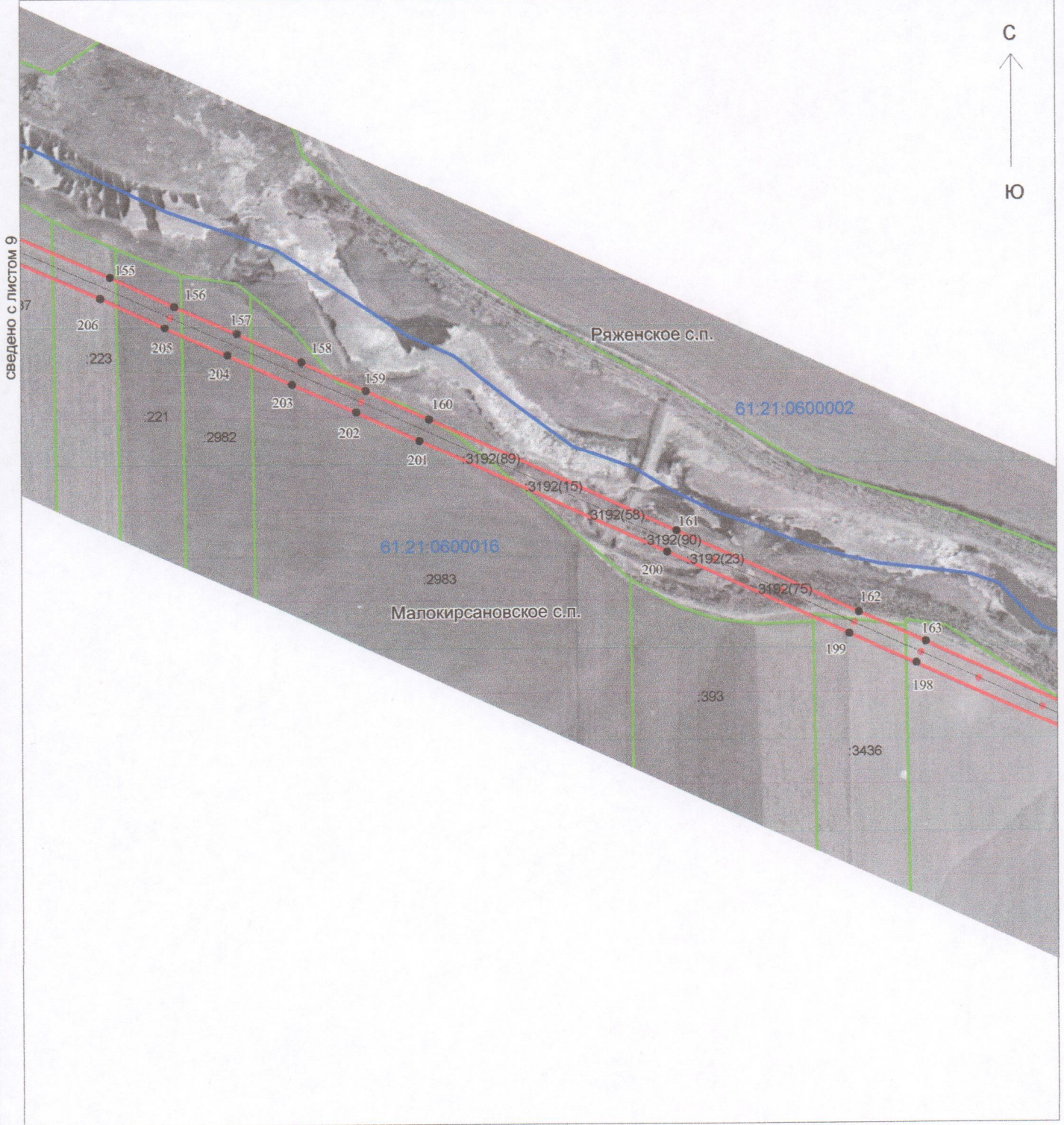
- граница кадастрового квартала
- 61:21:0600016 -номер кадастрового квартала
- граница земельного участка по сведениям ГКН
- :1547 -кадастровый номер земельного участка по сведениям ГКН
- граница устанавливаемого публичного сервитута
- 1 - обозначение характерной точки границы устанавливаемого публичного сервитута
- ось линии электропередачи с опорами ЛЭП
- Кислицкий -наименование населенного пункта
- Малокирсановское с п -наименование сельского поселения

Масштаб 1: 5000

СНИПС № 035-580-454-54
Кадастровый инженер:
РАДАЕВ
Алексей
Павлович
 М.П. [Signature]
 подпись

Радаев А.П.
 фамилия, инициалы

СХЕМА РАСПОЛОЖЕНИЯ
 границ публичного сервитута для размещения объектов ВЛ 10 кВ №1 ПС Латоновская на территории Малокирсановского и Ряженского сельских поселений Матвеево-Курганского района Ростовской области



Условные обозначения

- граница кадастрового квартала
- номер кадастрового квартала
- граница земельного участка по сведениям ГКН
- кадастровый номер земельного участка по сведениям ГКН
- граница устанавливаемого публичного сервитута
- обозначение характерной точки
- ось линии электропередачи с опорами ЛЭП
- наименование населенного пункта
- наименование сельского поселения

Масштаб 1: 5000



Кадастровый инженер:

М.П. ПЕРВЫЙ АТТЕСТАЦИОННЫЙ ЦЕНТР подпись

Радаев А.П.

фамилия, инициалы

СХЕМА РАСПОЛОЖЕНИЯ
 границ публичного сервитута для размещения объектов ВЛ 10 кВ №1 ПС Латоновская на территории
 Малокирсановского и Ряженского сельских поселений Матвеево-Курганского района Ростовской области

лист 11



сведено с листом 10



Условные обозначения

- граница кадастрового квартала
- 61:21:0600016 -номер кадастрового квартала
- граница земельного участка по сведениям ГКН
- :1547 -кадастровый номер земельного участка по сведениям ГКН
- граница устанавливаемого публичного сервитута
- 1 - обозначение характерной точки границы устанавливаемого публичного сервитута
- ось линии электропередачи с опорами ЛЭП
- Кислицкий -наименование населенного пункта
- Малокирсановское с п -наименование сельского поселения

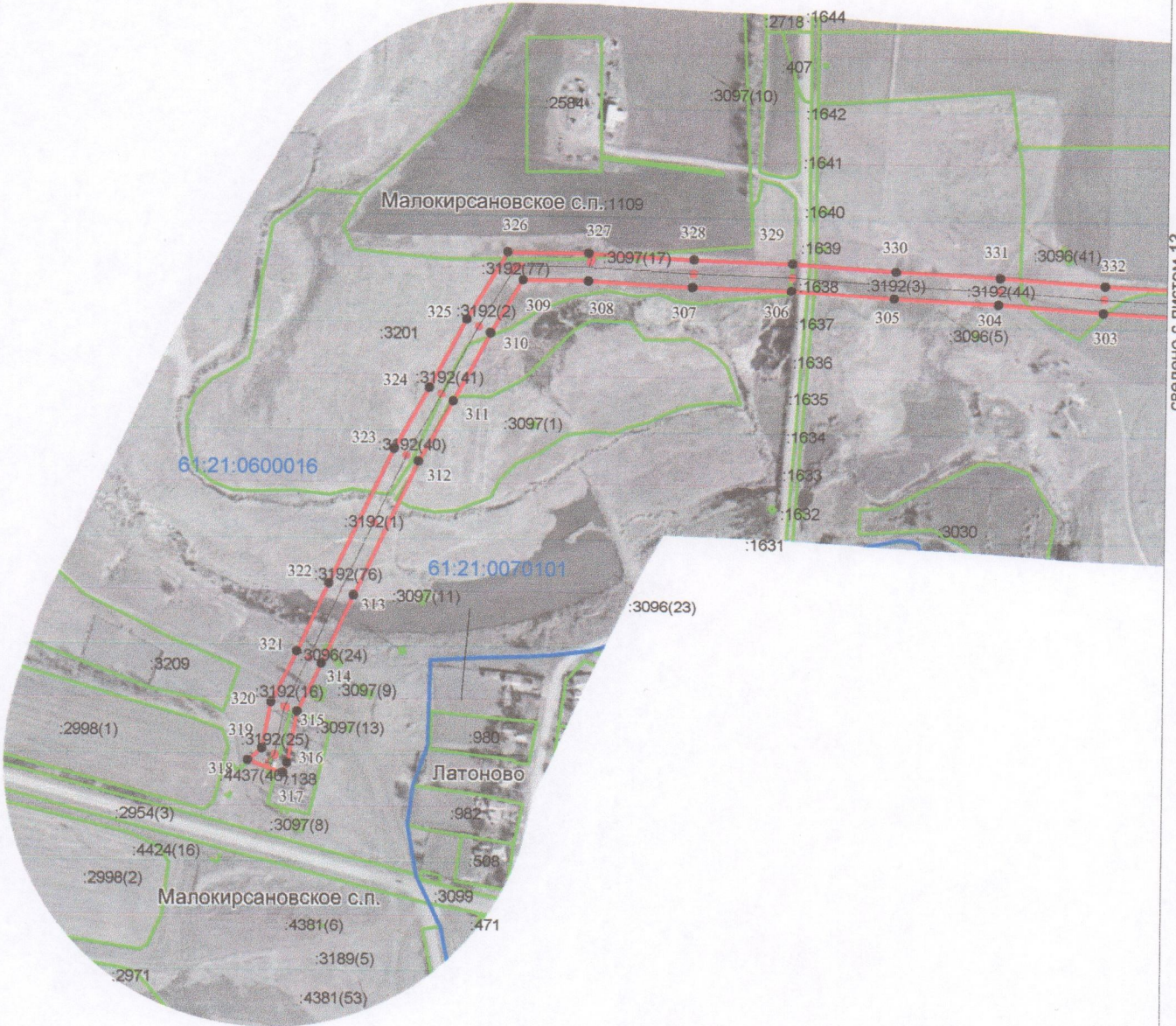
Масштаб 1: 5000

СНИПС № 035-580-454-54
 Кадастровый инженер:
РАДАЕВ
 Алексей
 Павлович
 М.П.

Радаев А.П.











фамилия, инициалы

СХЕМА РАСПОЛОЖЕНИЯ
 границ публичного сервитута для размещения объектов ВЛ 10 кВ №1 ПС Латоновская на территории Малокирсановского и Ряженского сельских поселений Матвеево-Курганского района Ростовской области



сведено с листом 13

Условные обозначения

-  -граница кадастрового квартала
-  -номер кадастрового квартала
-  -граница земельного участка по сведениям ГКН
-  -кадастровый номер земельного участка по сведениям ГКН
-  -граница устанавливаемого публичного сервитута
-  - обозначение характерной точки
-  -границы устанавливаемого публичного сервитута
-  -ось линии электропередачи с опорами ЛЭП
-  -наименование населенного пункта
-  -наименование сельского поселения

Масштаб 1 : 5000



Кадастровый инженер:

Радаев А.П.

фамилия, инициалы

подпись

СХЕМА РАСПОЛОЖЕНИЯ
 границ публичного сервитута для размещения объектов ВЛ 10 кВ №1 ПС Латоновская на территории
 Малокирсановского и Ряженского сельских поселений Матвеево-Курганского района Ростовской области

лист 13



Условные обозначения

- граница кадастрового квартала
- 61:21:0600016 -номер кадастрового квартала
- граница земельного участка по сведениям ГКН
- :1547 -кадастровый номер земельного участка по сведениям ГКН
- граница устанавливаемого публичного сервитута
- 1 - обозначение характерной точки
- границы устанавливаемого публичного сервитута
- ось линии электропередачи с опорами ЛЭП
- Кислицкий -наименование населенного пункта
- Малокирсановское с п -наименование сельского поселения

Масштаб 1: 5000

СНИПС № 035-580-454-54
Кадастровый инженер:
РАДАЕВ
 Алексей
 Павлович

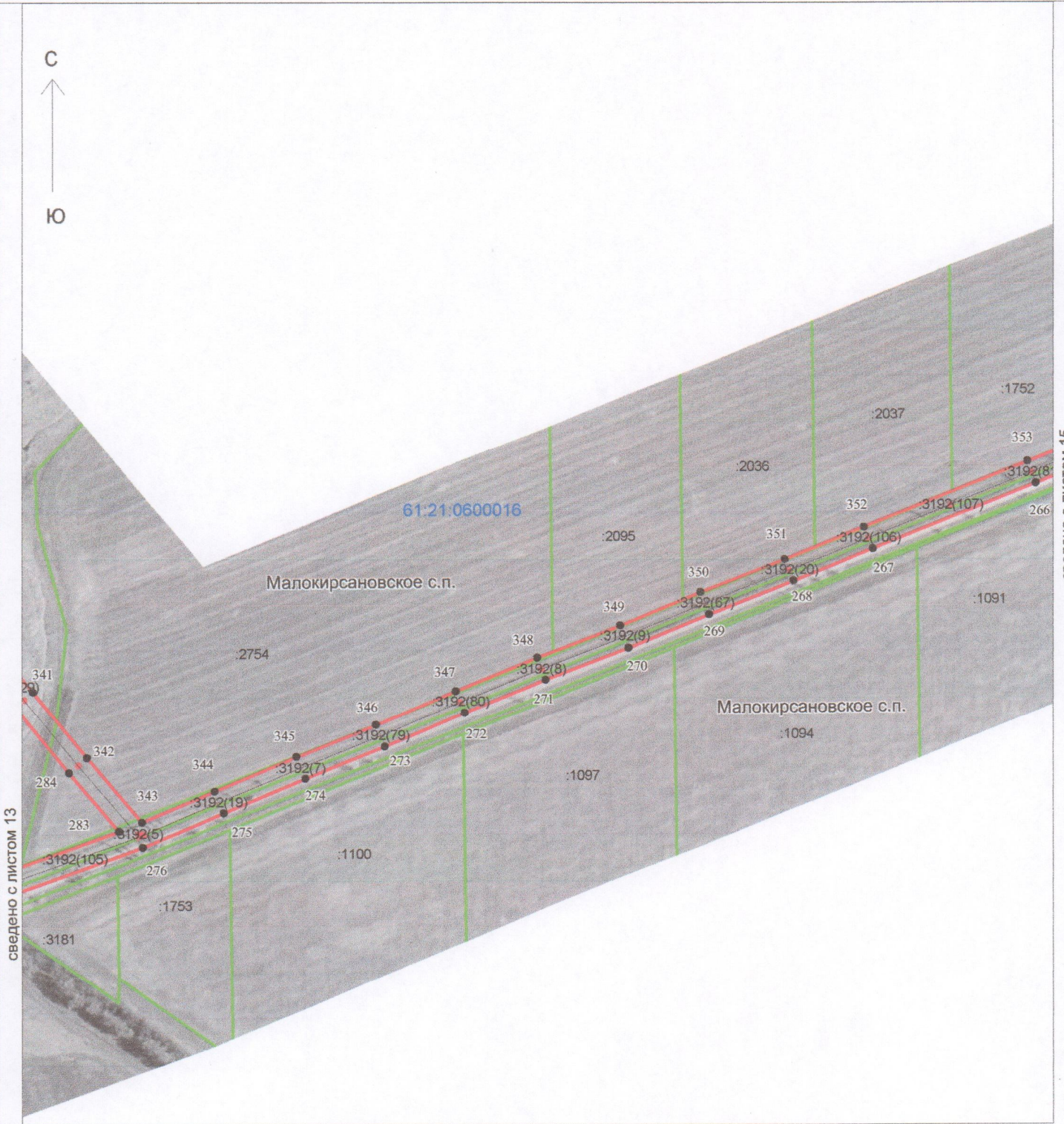
М.П. подпись

Радаев А.П.




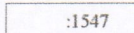



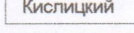

фамилия, инициалы

СХЕМА РАСПОЛОЖЕНИЯ

границ публичного сервитута для размещения объектов ВЛ 10 кВ №1 ПС Латоновская на территории Малокирсановского и Ряженского сельских поселений Матвеево-Курганского района Ростовской области



Условные обозначения

-  - граница кадастрового квартала
-  - номер кадастрового квартала
-  - граница земельного участка по сведениям ГКН
-  - кадастровый номер земельного участка по сведениям ГКН
-  - граница устанавливаемого публичного сервитута
-  - обозначение характерной точки границы устанавливаемого публичного сервитута
-  - ось линии электропередачи с опорами ЛЭП
-  - наименование населенного пункта
-  - наименование сельского поселения

Масштаб 1: 5000




Кадастровый инженер:




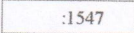





Радаев А.П.

фамилия, инициалы

СХЕМА РАСПОЛОЖЕНИЯ
 границ публичного сервитута для размещения объектов ВЛ 10 кВ №1 ПС Латоновская на территории
 Малокирсановского и Ряженского сельских поселений Матвеево-Курганского района Ростовской области



Условные обозначения

-  -граница кадастрового квартала
-  -номер кадастрового квартала
-  -граница земельного участка по сведениям ГКН
-  -кадастровый номер земельного участка по сведениям ГКН
-  -граница устанавливаемого публичного сервитута
-  - обозначение характерной точки
-  -ось линии электропередачи с опорами ЛЭП
-  -наименование населенного пункта
-  -наименование сельского поселения

Масштаб 1: 5000



Кадастровый инженер:

Радаев А.П.

подпись

фамилия, инициалы