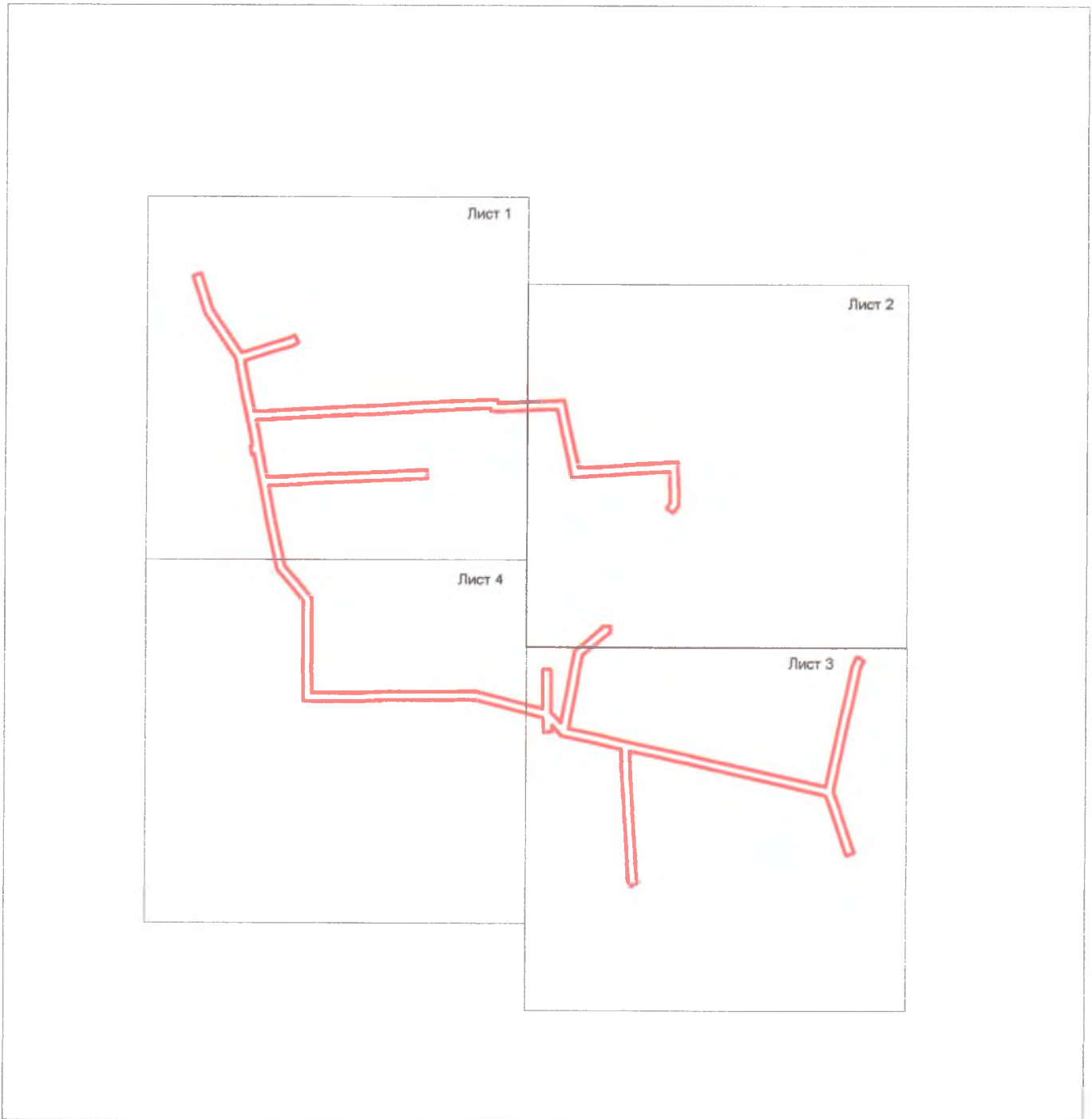


**СХЕМА РАСПОЛОЖЕНИЯ**  
границ публичного сервитута для размещения объектов ВЛ 10 кВ № 2 ПС Латоновская на территории Малокирсановского сельского поселения, Матвеево-Курганского района Ростовской области

Обзорная схема расположения листов




Масштаб 1: 15 000

Условные обозначения и знаки



-граница устанавливаемого публичного сервитута



- обозначение выносного листа



Кадастровый инженер:

подпись

Радаев А.П.

фамилия инициалы

СХЕМА РАСПОЛОЖЕНИЯ

границ публичного сервитута для размещения объектов ВЛ 10 кВ № 2 ПС Латоновская на территории Малокирсановского сельского поселения, Матвеево-Курганского района Ростовской области



С  
↑  
Ю

сводка с листом 2

Условные обозначения и знаки

Масштаб 1: 5 000

сводка с листом 4

	-граница устанавливаемого публичного сервитута
	- обозначение характерной точки границы устанавливаемого публичного сервитута
	- ось линии электропередачи с опорами ЛЭП
	-граница кадастрового квартала
61.21.0600016	-номер кадастрового квартала
	-граница земельного участка по сведениям ГКН
926	-кадастровый номер земельного участка по сведениям ГКН
Латоново	-наименования населенного пункта
Малокирсановское с.п.	-наименования сельского поселения



Кадастровый инженер:

М. П.

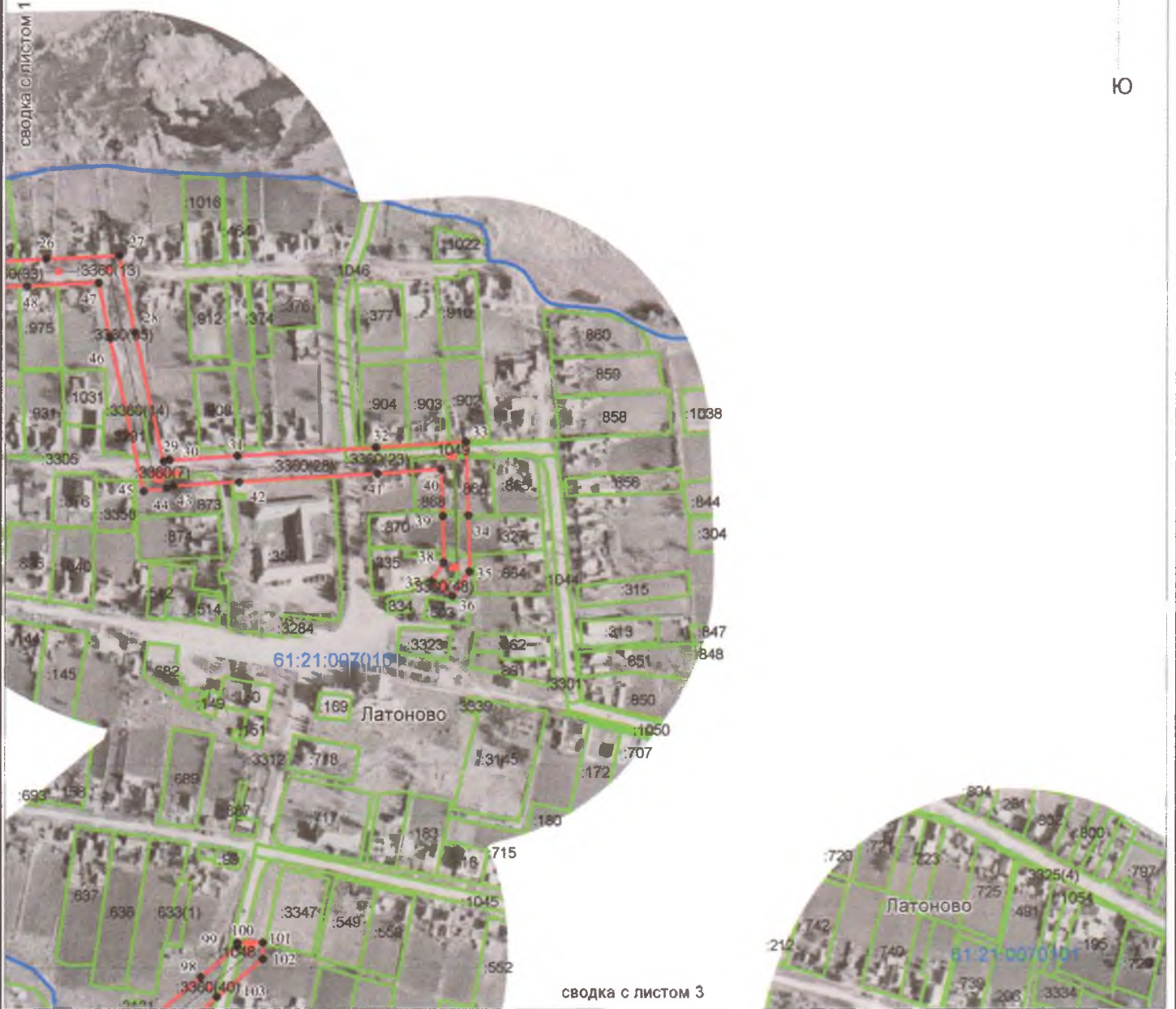
подпись

Радаев А.П.

фамилия инициалы

СХЕМА РАСПОЛОЖЕНИЯ

границ публичного сервитута для размещения объектов ВЛ 10 кВ № 2 ПС Латоновская на территории Малокирсановского сельского поселения, Матвеево-Курганского района Ростовской области



Условные обозначения и знаки

Масштаб 1: 5 000

	-граница устанавливаемого публичного сервитута
	- обозначение характерной точки границы устанавливаемого публичного сервитута
	-ось линии электропередачи с опорами ЛЭП
	-граница кадастрового квартала
61.21.0600016	-номер кадастрового квартала
	-граница земельного участка по сведениям ГКУ
:926	-кадастровый номер земельного участка по сведениям ГКУ
Латоново	-наименования населенного пункта
Малокирсановское с.п.	-наименования сельского поселения



Кадастровый инженер:

М.П.

подпись

Радаев А.П.










фамилия инициалы

**СХЕМА РАСПОЛОЖЕНИЯ**  
 границ публичного сервитута для размещения объектов ВЛ 10 кВ № 2 ПС Латоновская на территории Малокирсановского сельского поселения, Матвеево-Курганского района Ростовской области



Условные обозначения и знаки

Масштаб 1: 5 000

-  -граница устанавливаемого публичного сервитута
-  - обозначение характерной точки границы устанавливаемого публичного сервитута
-  -ось линии электропередачи с опорами ЛЭП
-  -граница кадастрового квартала
-  -номер кадастрового квартала
-  -граница земельного участка по сведениям ГКН
-  -кадастровый номер земельного участка по сведениям ГКН
-  -наименования населенного пункта
-  -наименования сельского поселения



Кадастровый инженер:

Радаев А.П.










фамилия инициалы

**СХЕМА РАСПОЛОЖЕНИЯ**  
 границ публичного сервитута для размещения объектов ВЛ 10 кВ № 2 ПС Латоновская на территории  
 Малокирсановского сельского поселения, Матвеево-Курганского района Ростовской области



Условные обозначения и знаки

Масштаб 1: 5 000

-  - граница устанавливаемого публичного сервитута
-  1 - обозначение характерной точки границы устанавливаемого публичного сервитута
-  - ось линии электропередачи с опорами ЛЭП
-  - граница кадастрового квартала
-  - номер кадастрового квартала
-  - граница земельного участка по сведениям ГКН
-  - кадастровый номер земельного участка по сведениям ГКН
-  - наименования населенного пункта
-  - наименования сельского поселения



Кадастровый инженер:

М.П.

подпись

Радаев А.П.

фамилия инициалы