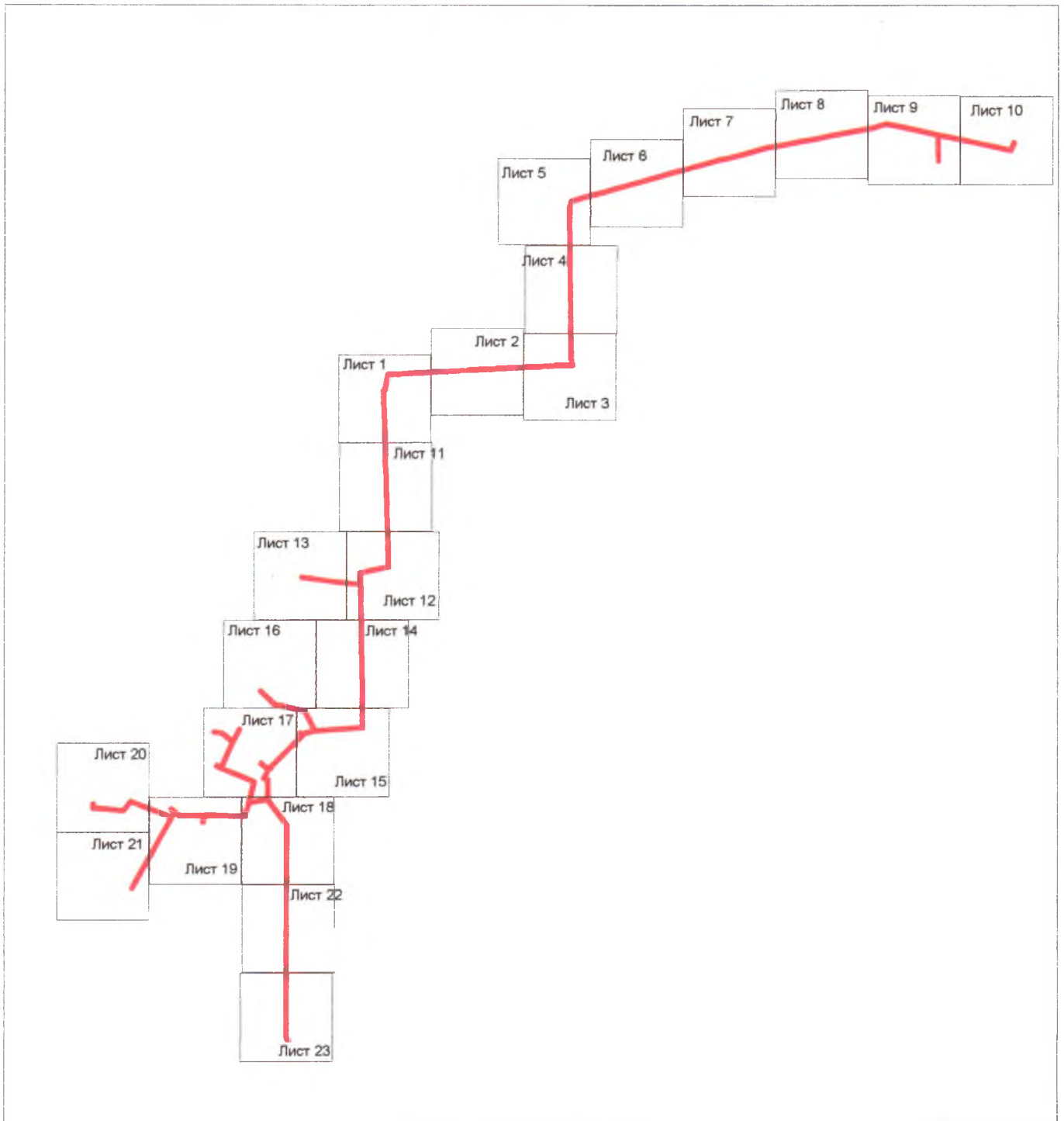



СХЕМА РАСПОЛОЖЕНИЯ
границ публичного сервитута для размещения объектов ВЛ 10 кВ № 4 ПС Латоновская на территории Малокирсановского сельского поселения, Матвеево-Курганского района Ростовской области

Обзорная схема расположения листов



Масштаб 1: 15 000

Условные обозначения и знаки



- граница устанавливаемого публичного сервитута

- обозначение выносного листа



Кадастровый инженер:

РАДАЕВ
Алексей
Павлович
М.П.

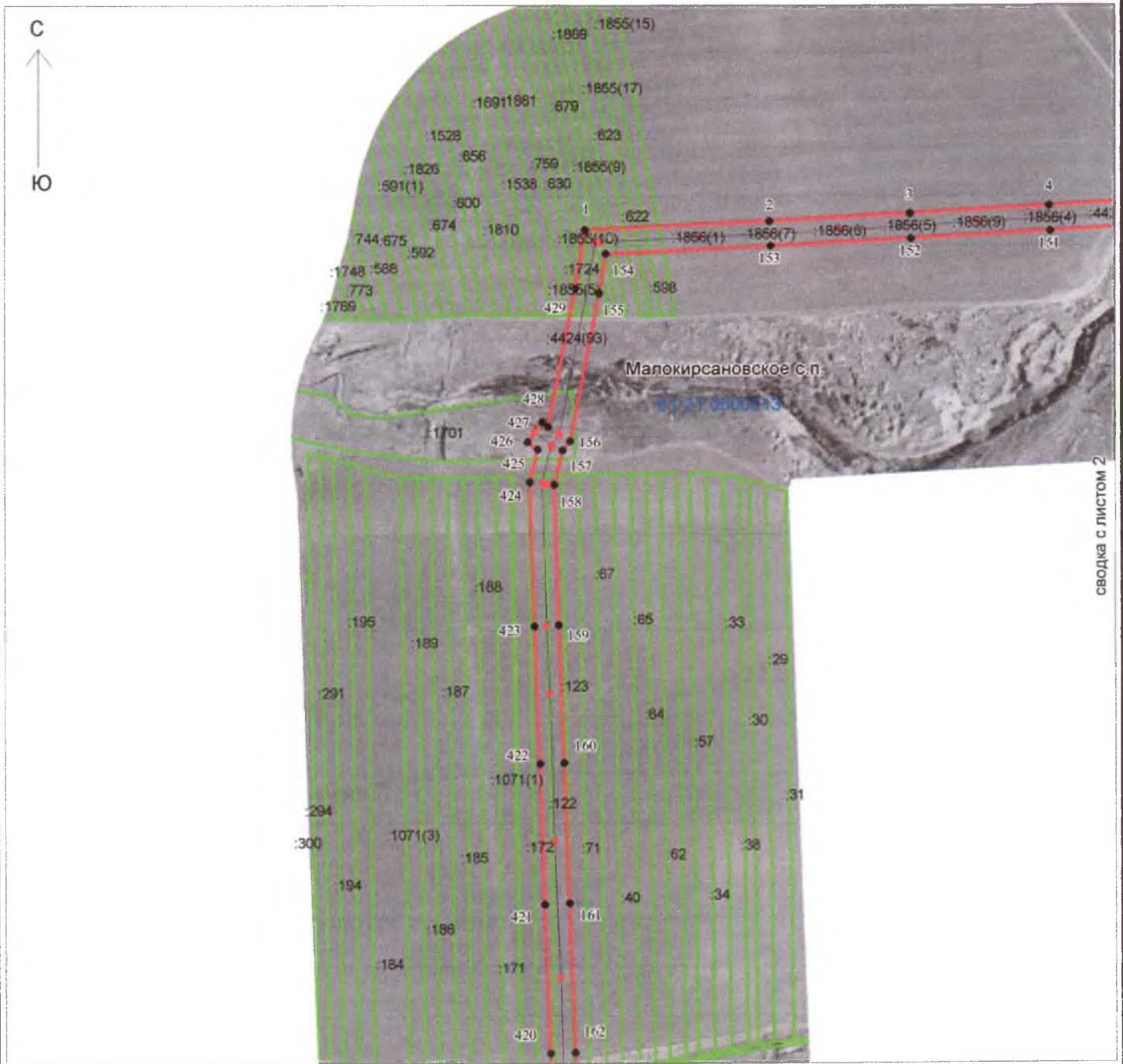
подпись

Радаев А.П.

фамилия инициалы

СХЕМА РАСПОЛОЖЕНИЯ

границ публичного сервитута для размещения объектов ВЛ 10 кВ № 4 ПС Латоновская на территории Малокирсановского сельского поселения, Матвеево-Курганского района Ростовской области



сводка с листом 2

сводка с листом 11

Условные обозначения и знаки

Масштаб 1: 5 000

- граница устанавливаемого публичного сервитута
- обозначение характерной точки границы устанавливаемого публичного сервитута
- ось линии электропередачи с опорами ЛЭП
- граница кадастрового квартала
- номер кадастрового квартала
- граница земельного участка по сведениям ГКН
- кадастровый номер земельного участка по сведениям ГКН
- наименования населенного пункта
- наименования сельского поселения



Кадастровый инженер:

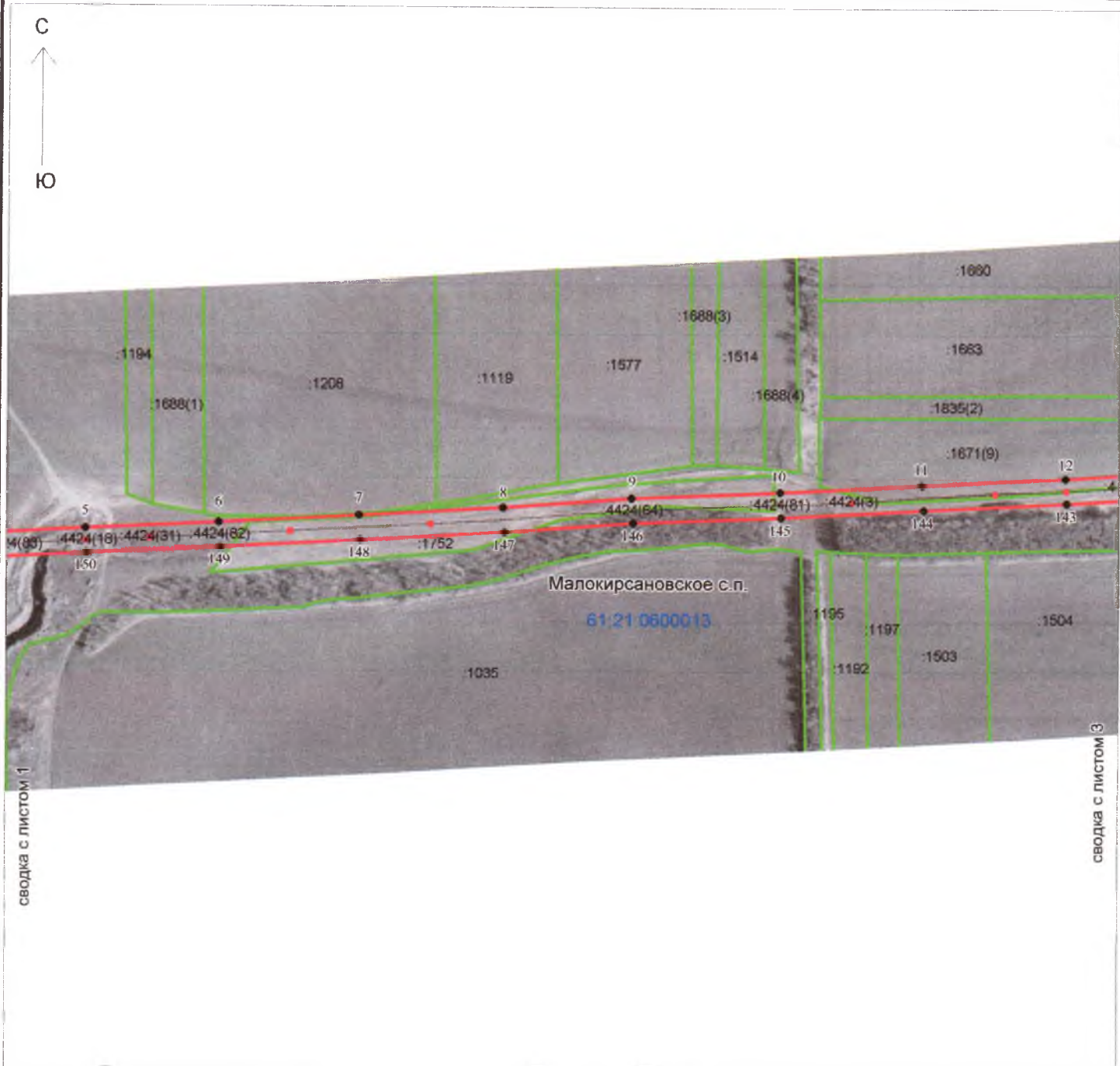
Радаев А.П.

подпись

фамилия инициалы










СХЕМА РАСПОЛОЖЕНИЯ

границ публичного сервитута для размещения объектов ВЛ 10 кВ № 4 ПС Латоновская на территории Малокирсановского сельского поселения, Матвеево-Курганского района Ростовской области



Условные обозначения и знаки

Масштаб 1: 5 000

-  - граница устанавливаемого публичного сервитута
-  1 - обозначение характерной точки границы устанавливаемого публичного сервитута
-  - ось линии электропередачи с опорами ЛЭП
-  - граница кадастрового квартала
-  61.21.0600013 - номер кадастрового квартала
-  - граница земельного участка по сведениям ГКИ
-  :65 - кадастровый номер земельного участка по сведениям ГКИ
-  Латоново - наименования населенного пункта
-  Малокирсановское с.п. - наименования сельского поселения



Кадастровый инженер:

подпись

Радаев А.П.

фамилия инициалы










СХЕМА РАСПОЛОЖЕНИЯ


границ публичного сервитута для размещения объектов ВЛ 10 кВ № 4 ПС Латоновская на территории Малокирсановского сельского поселения, Матвеево-Курганского района Ростовской области



Условные обозначения и знаки

Масштаб 1: 5 000

-  - граница устанавливаемого публичного сервитута
-  1 - обозначение характерной точки границы устанавливаемого публичного сервитута
-  - ось линии электропередачи с опорами ЛЭП
-  - граница кадастрового квартала
-  - номер кадастрового квартала
-  - граница земельного участка по сведениям ГКН
-  - кадастровый номер земельного участка по сведениям ГКН
-  - наименования населенного пункта
-  - наименования сельского поселения



Кадастровый инженер:


Радаев Алексей Павлович
подпись

Радаев А.П.

фамилия инициалы

СХЕМА РАСПОЛОЖЕНИЯ

границ публичного сервитута для размещения объектов ВЛ 10 кВ № 4 ПС Латоновская на территории Малокирсановского сельского поселения, Матвеево-Курганского района Ростовской области












сводка с листом 5

сводка с листом 3

Условные обозначения и знаки

Масштаб 1 : 5 000

-  -граница устанавливаемого публичного сервитута
-  - обозначение характерной точки границы устанавливаемого публичного сервитута
-  -ось линии электропередачи с опорами ЛЭП
-  -граница кадастрового квартала
-  61:21:0600013 -номер кадастрового квартала
-  -граница земельного участка по сведениям ГКН
-  :65 -кадастровый номер земельного участка по сведениям ГКН
-  Латоново -наименования населенного пункта
-  Малокирсановское с.п. -наименования сельского поселения

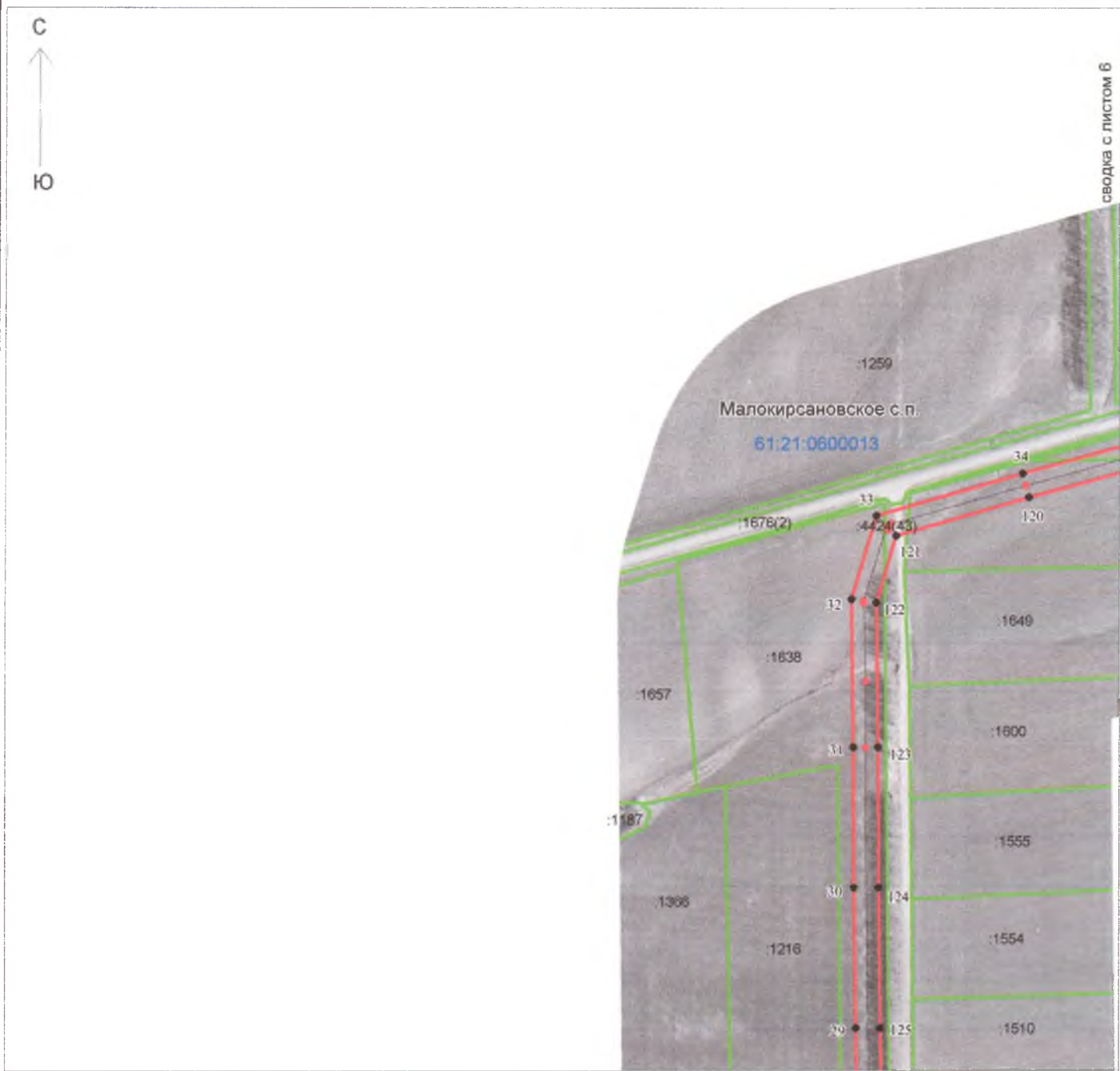
Кадастровый инженер:
РАДАЕВ
 Алексей
 Павлович
 М.П.  подпись

Радаев А.П.

фамилия инициалы

СХЕМА РАСПОЛОЖЕНИЯ










границ публичного сервитута для размещения объектов ВЛ 10 кВ № 4 ПС Латоновская на территории Малокирсановского сельского поселения, Матвеево-Курганского района Ростовской области



Условные обозначения и знаки

Масштаб 1: 5 000

сводка с листом 4

-  -граница устанавливаемого публичного сервитута
-  - обозначение характерной точки границы устанавливаемого публичного сервитута
-  -ось линии электропередачи с опорами ЛЭП
-  -граница кадастрового квартала
-  -номер кадастрового квартала
-  -граница земельного участка по сведениям ГКН
-  -кадастровый номер земельного участка по сведениям ГКН
-  -наименования населенного пункта
-  -наименования сельского поселения

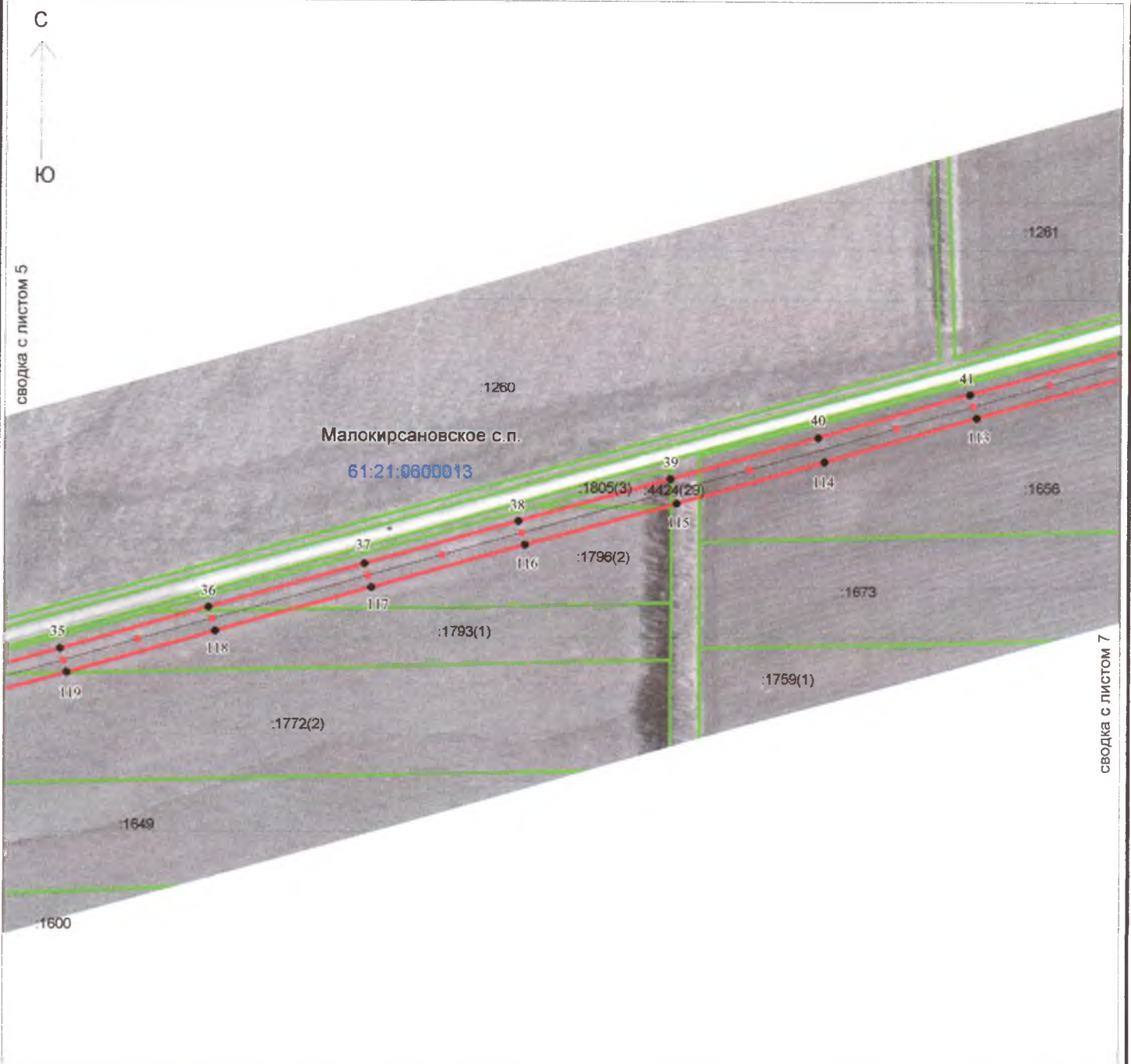
Кадастровый инженер:
РАДАЕВ
 Алексей Павлович
 М.П. 

Радаев А.П.

фамилия инициалы










СХЕМА РАСПОЛОЖЕНИЯ

границ публичного сервитута для размещения объектов ВЛ 10 кВ № 4 ПС Латоновская на территории Малокирсановского сельского поселения, Матвеево-Курганского района Ростовской области



Условные обозначения и знаки

Масштаб 1: 5 000

-  -граница устанавливаемого публичного сервитута
-  1 - обозначение характерной точки границы устанавливаемого публичного сервитута
-  -ось линии электропередачи с опорами ЛЭП
-  -граница кадастрового квартала
-  61:21:0600013 -номер кадастрового квартала
-  -граница земельного участка по сведениям ГКН
-  :65 -кадастровый номер земельного участка по сведениям ГКН
-  Латоново -наименования населенного пункта
-  Малокирсановское с.п. -наименования сельского поселения



Кадастровый инженер:

РАДАЕВ
Алексей
Павлович
М.П.

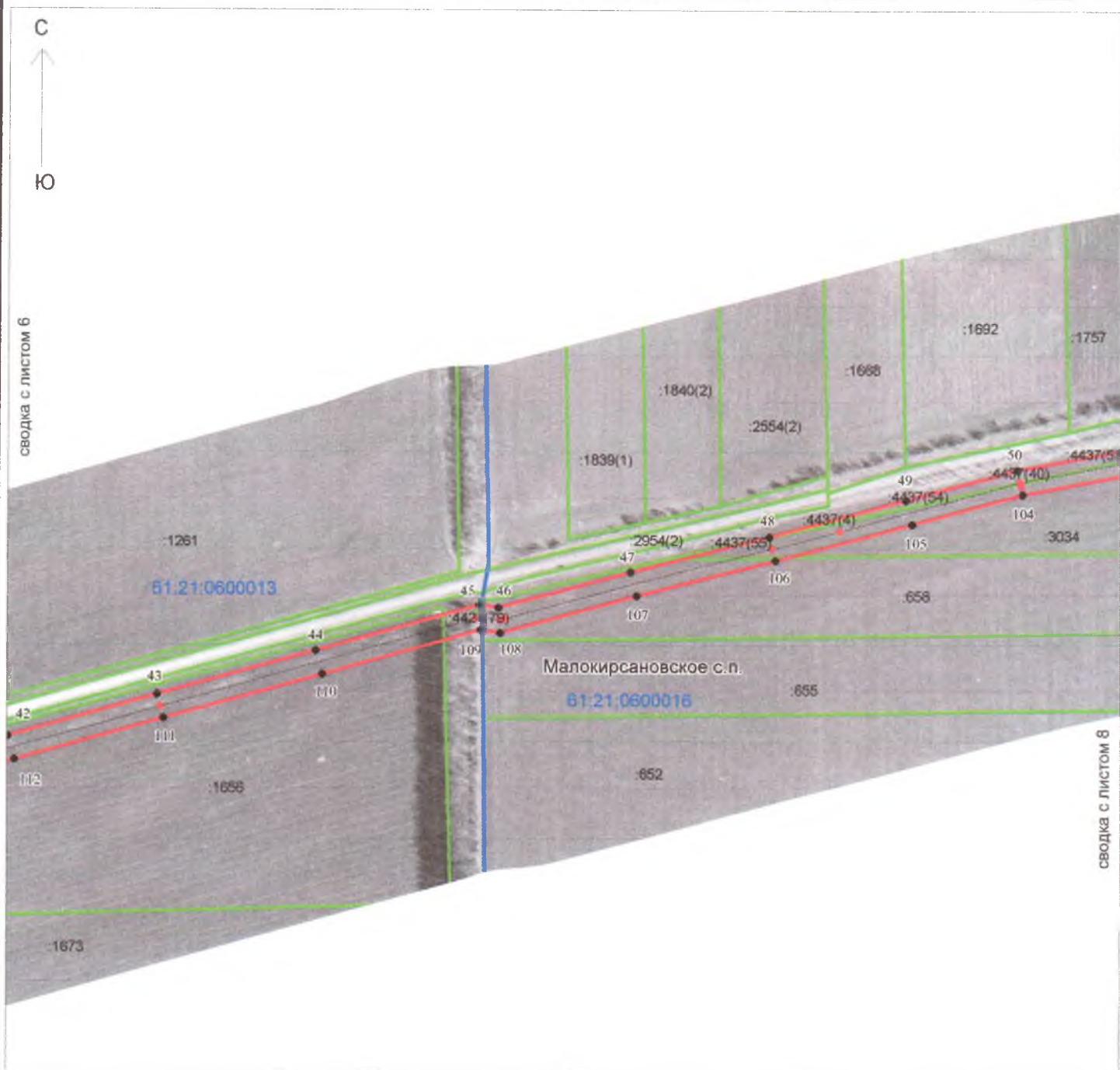
подпись

Радаев А.П.

фамилия инициалы










СХЕМА РАСПОЛОЖЕНИЯ

границ публичного сервитута для размещения объектов ВЛ 10 кВ № 4 ПС Латоновская на территории Малокирсановского сельского поселения, Матвеево-Курганского района Ростовской области



Условные обозначения и знаки

Масштаб 1 : 5 000

-  - граница устанавливаемого публичного сервитута
-  - обозначение характерной точки границы устанавливаемого публичного сервитута
-  - ось линии электропередачи с опорами ЛЭП
-  - граница кадастрового квартала
-  - номер кадастрового квартала
-  - граница земельного участка по сведениям ГКН
-  - кадастровый номер земельного участка по сведениям ГКН
-  - наименования населенного пункта
-  - наименования сельского поселения

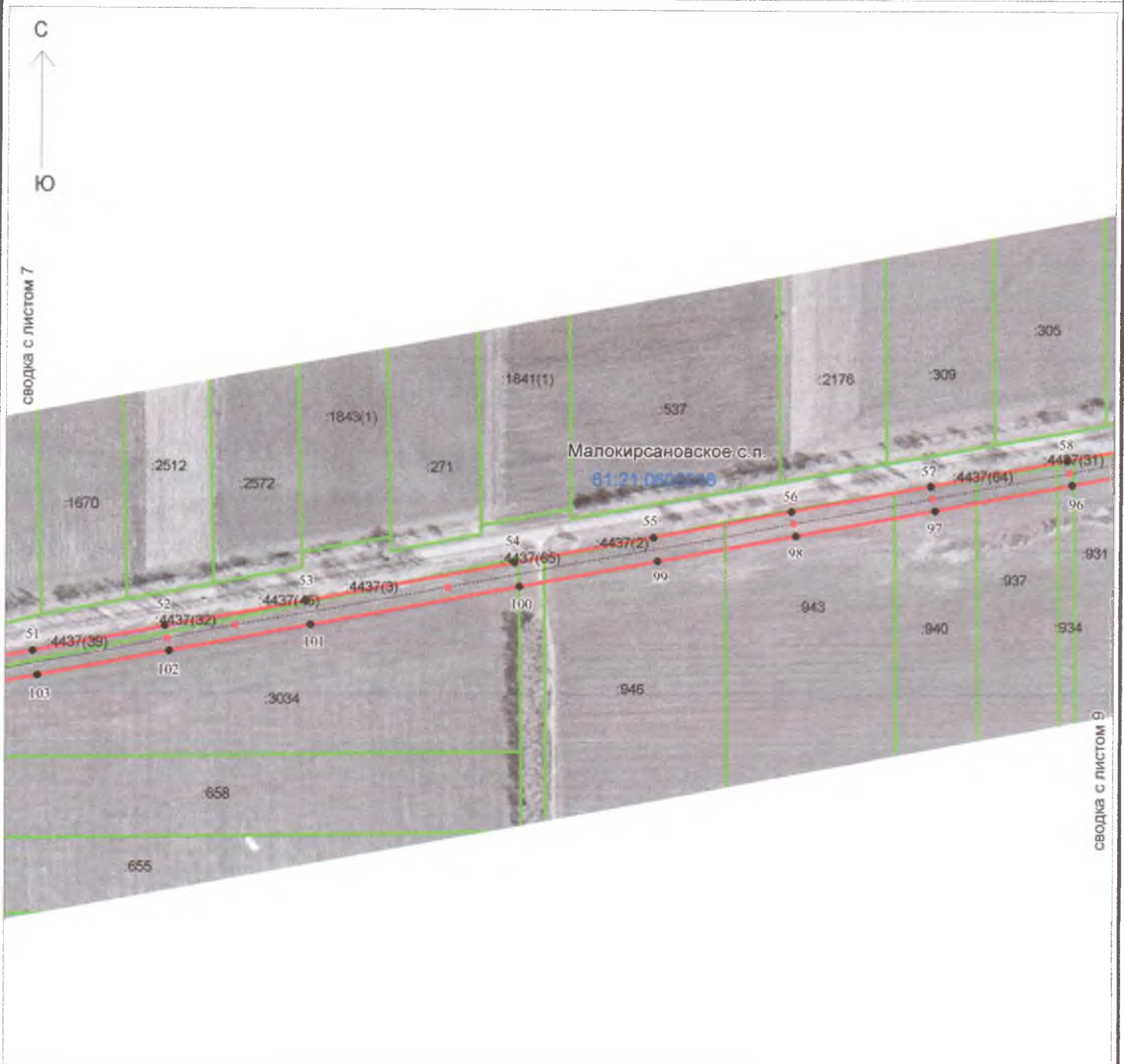
Кадастровый инженер
РАДАЕВ
 Алексей Павлович
 М.П.  подпись

Радаев А.П.

фамилия инициалы










СХЕМА РАСПОЛОЖЕНИЯ

границ публичного сервитута для размещения объектов ВЛ 10 кВ № 4 ПС Латоновская на территории Малокирсановского сельского поселения, Матвеево-Курганского района Ростовской области



Условные обозначения и знаки

Масштаб 1: 5 000

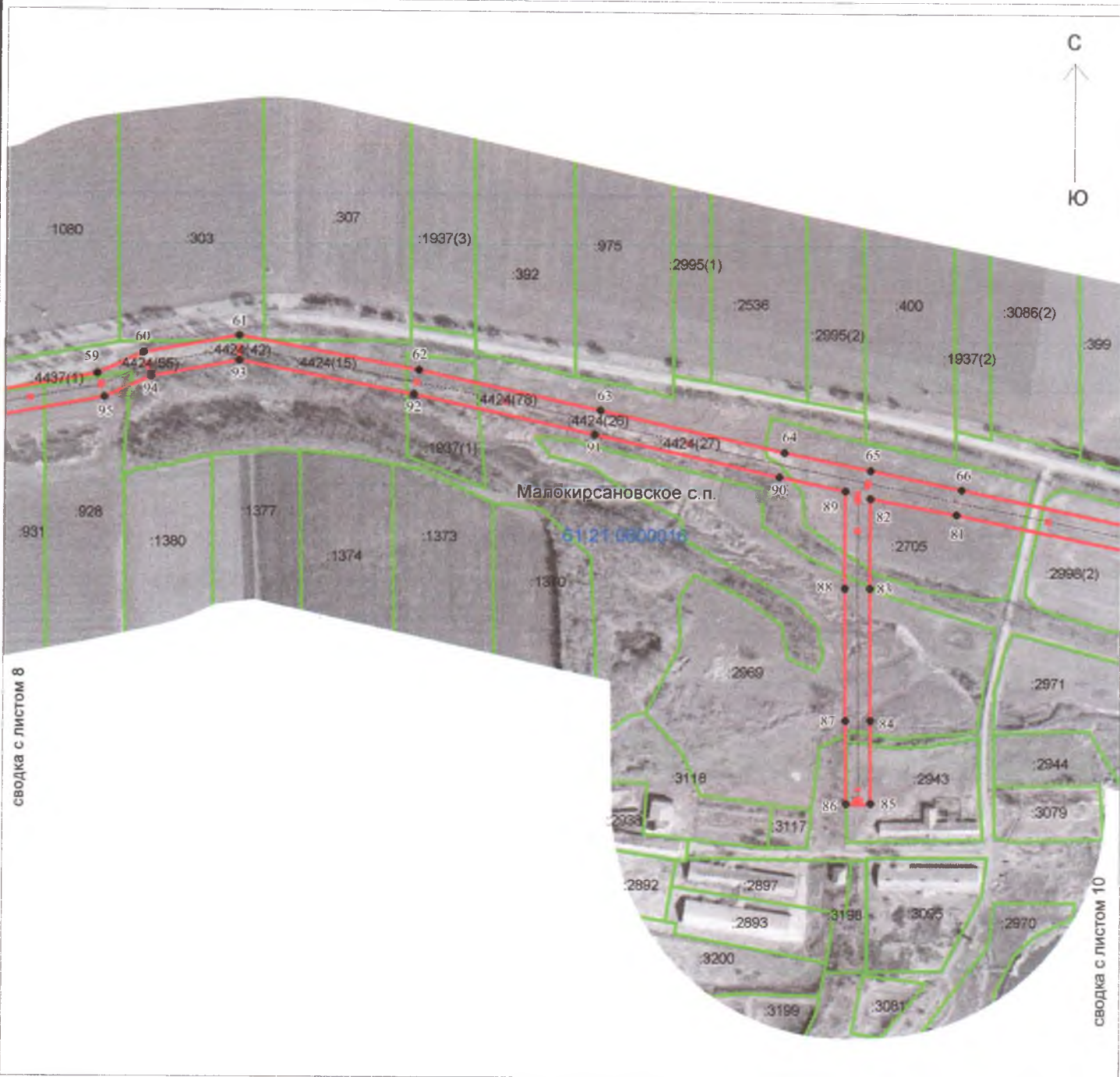
-  -граница устанавливаемого публичного сервитута
-  1 - обозначение характерной точки границы устанавливаемого публичного сервитута
-  -ось линии электропередачи с опорами ЛЭП
-  -граница кадастрового квартала
-  61:21:0600016 -номер кадастрового квартала
-  -граница земельного участка по сведениям ГКН
-  :65 -кадастровый номер земельного участка по сведениям ГКН
-  Латоново -наименования населенного пункта
-  Малокирсановское с.п. -наименования сельского поселения

Кадастровый инженер:
РАДАЕВ
 Алексей
 Павлович
 М.П. 
 подпись

Радаев А.П.
 фамилия инициалы

СХЕМА РАСПОЛОЖЕНИЯ

границ публичного сервитута для размещения объектов ВЛ 10 кВ № 4 ПС Латоновская на территории Малокирсановского сельского поселения, Матвеево-Курганского района Ростовской области











сводка с листом 8

сводка с листом 10

Условные обозначения и знаки

Масштаб 1: 5 000

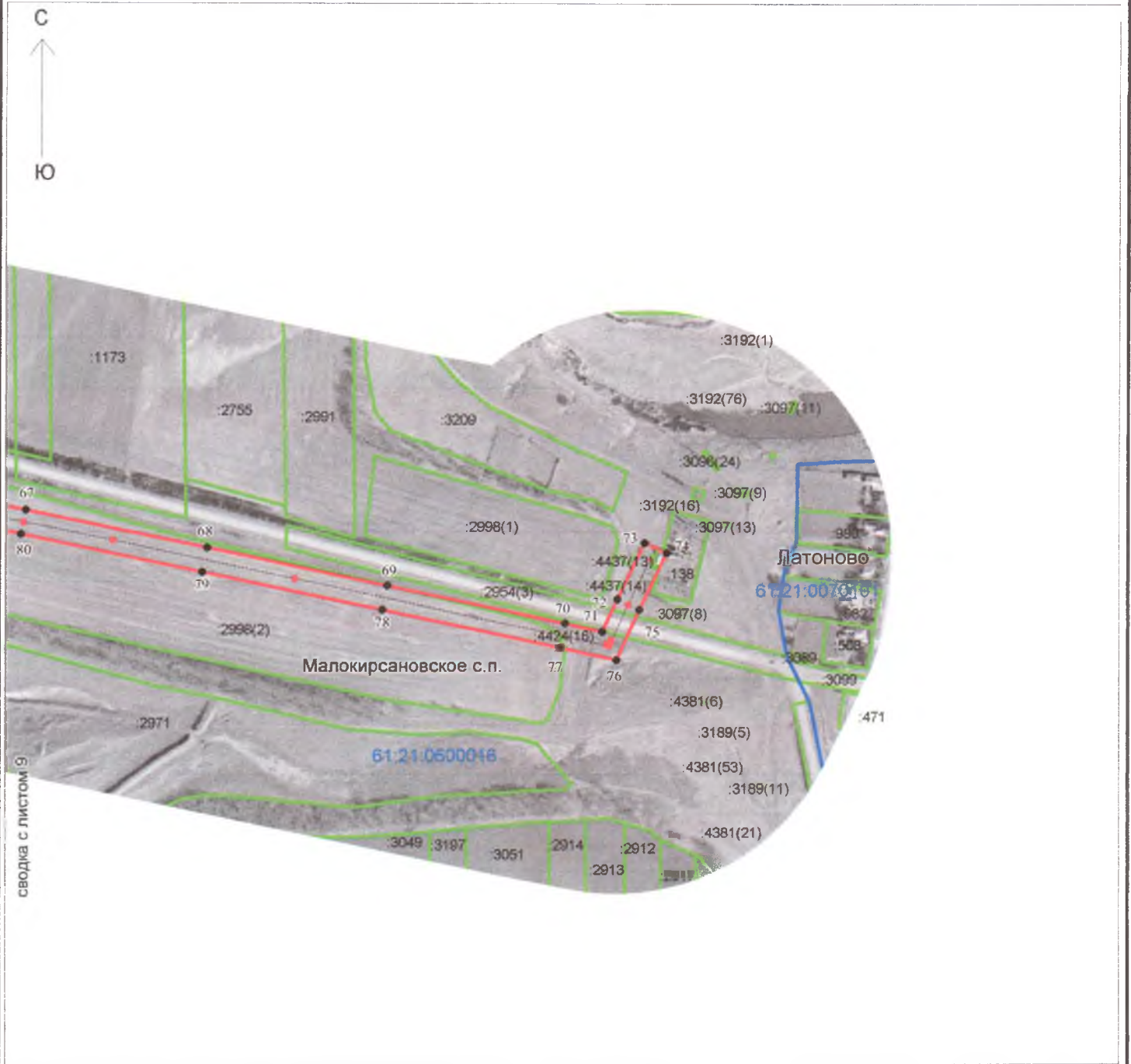
-  -граница устанавливаемого публичного сервитута
-  - обозначение характерной точки границы устанавливаемого публичного сервитута
-  -ось линии электропередачи с опорами ЛЭП
-  -граница кадастрового квартала
-  -номер кадастрового квартала
-  -граница земельного участка по сведениям ГКН
-  -кадастровый номер земельного участка по сведениям ГКН
-  -наименования населенного пункта
-  -наименования сельского поселения

Кадастровый инженер:
РАДАЕВ
 Алексей
 Павлович
 М.П. 

Радаев А.П.
 фамилия инициалы






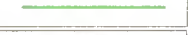



СХЕМА РАСПОЛОЖЕНИЯ

границ публичного сервитута для размещения объектов ВЛ 10 кВ № 4 ПС Латоновская на территории Малокирсановского сельского поселения, Матвеево-Курганского района Ростовской области



Условные обозначения и знаки

Масштаб 1: 5 000

-  -граница устанавливаемого публичного сервитута
-  - обозначение характерной точки границы устанавливаемого публичного сервитута
-  -ось линии электропередачи с опорами ЛЭП
-  -граница кадастрового квартала
-  -номер кадастрового квартала
-  -граница земельного участка по сведениям ГКН
-  -кадастровый номер земельного участка по сведениям ГКН
-  -наименования населенного пункта
-  -наименования сельского поселения

Кадастровый инженер:
РАДАЕВ
 Александр
 Павлович
 М.П.




подпись

Радаев А.П.
 фамилия инициалы

СХЕМА РАСПОЛОЖЕНИЯ

границ публичного сервитута для размещения объектов ВЛ 10 кВ № 4 ПС Латоновская на территории Малокирсановского сельского поселения, Матвеево-Курганского района Ростовской области












сводка с листом 1

Условные обозначения и знаки

Масштаб 1: 5 000

сводка с листом 12

-  -граница устанавливаемого публичного сервитута
-  • 1 - обозначение характерной точки границы устанавливаемого публичного сервитута
-  -ось линии электропередачи с опорами ЛЭП
-  -граница кадастрового квартала
-  61.21.0600016 -номер кадастрового квартала
-  -граница земельного участка по сведениям ГКН
-  :65 -кадастровый номер земельного участка по сведениям ГКН
-  Латоново -наименования населенного пункта
-  Малокирсановское с.п. -наименования сельского поселения



Кадастровый инженер:

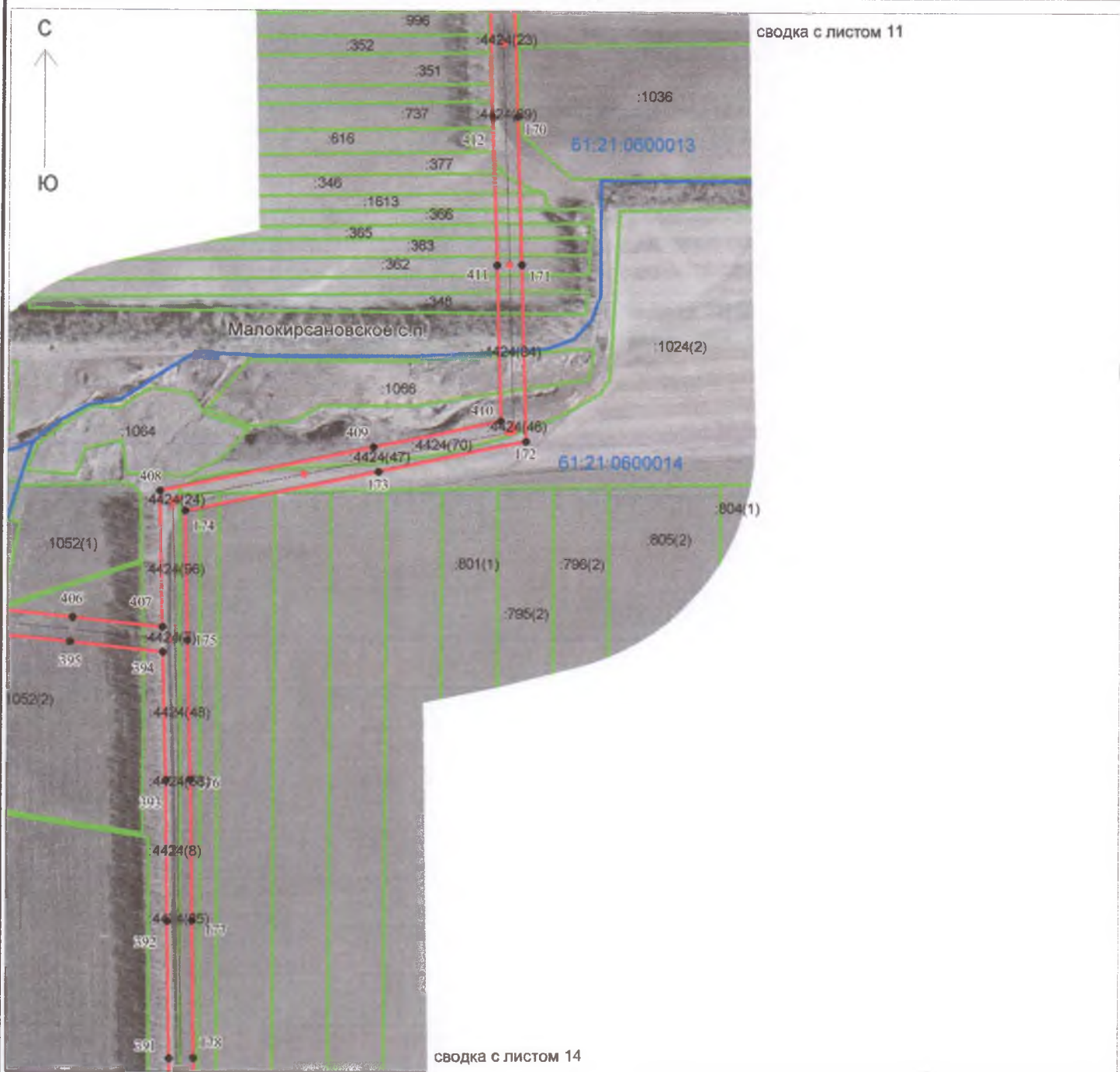
Радаев А.П.

фамилия инициалы

подпись










СХЕМА РАСПОЛОЖЕНИЯ

границ публичного сервитута для размещения объектов ВЛ 10 кВ № 4 ПС Латоновская на территории Малокирсановского сельского поселения, Матвеево-Курганского района Ростовской области



Условные обозначения и знаки

Масштаб 1: 5 000

-  -граница устанавливаемого публичного сервитута
-  1 - обозначение характерной точки границы устанавливаемого публичного сервитута
-  -ось линии электропередачи с опорами ЛЭП
-  -граница кадастрового квартала
-  -номер кадастрового квартала
-  -граница земельного участка по сведениям ГКН
-  -кадастровый номер земельного участка по сведениям ГКН
-  -наименования населенного пункта
-  -наименования сельского поселения



Кадастровый инженер:

Радаев А.П.

фамилия инициалы

СХЕМА РАСПОЛОЖЕНИЯ

границ публичного сервитута для размещения объектов ВЛ 10 кВ № 4 ПС Латоновская на территории Малокирсановского сельского поселения, Матвеево-Курганского района Ростовской области












сводка с листом 12



Условные обозначения и знаки

Масштаб 1: 5 000

-  - граница устанавливаемого публичного сервитута
-  1 - обозначение характерной точки границы устанавливаемого публичного сервитута
-  - ось линии электропередачи с опорами ЛЭП
-  - граница кадастрового квартала
-  61:21:0600014 - номер кадастрового квартала
-  - граница земельного участка по сведениям ГКН
-  :65 - кадастровый номер земельного участка по сведениям ГКН
-  Латоново - наименования населенного пункта
-  Малокирсановское с.п. - наименования сельского поселения

Кадастровый инженер:
РАДАЕВ Алексей Павлович
 и.п.




подпись

Радаев А.П.
 фамилия инициалы










СХЕМА РАСПОЛОЖЕНИЯ

границ публичного сервитута для размещения объектов ВЛ 10 кВ № 4 ПС Латоновская на территории Малокирсановского сельского поселения, Матвеево-Курганского района Ростовской области



Условные обозначения и знаки

Масштаб 1: 5 000

-  -граница устанавливаемого публичного сервитута
-  1 - обозначение характерной точки границы устанавливаемого публичного сервитута
-  -ось линии электропередачи с опорами ЛЭП
-  -граница кадастрового квартала
-  -номер кадастрового квартала
-  -граница земельного участка по сведениям ГКН
-  -кадастровый номер земельного участка по сведениям ГКН
-  -наименования населенного пункта
-  -наименования сельского поселения

Кадастровый инженер:
РАДАЕВ Алексей Павлович
 М.П.  подпись

Радаев А.П.
 фамилия инициалы

СХЕМА РАСПОЛОЖЕНИЯ










границ публичного сервитута для размещения объектов ВЛ 10 кВ № 4 ПС Латоновская на территории Малокирсановского сельского поселения, Матвеево-Курганского района Ростовской области



сводка с листом 17

Условные обозначения и знаки

Масштаб 1: 5 000

-  -граница устанавливаемого публичного сервитута
-  1 - обозначение характерной точки границы устанавливаемого публичного сервитута
-  -ось линии электропередачи с опорами ЛЭП
-  -граница кадастрового квартала
-  -номер кадастрового квартала
-  -граница земельного участка по сведениям ГКН
-  -кадастровый номер земельного участка по сведениям ГКН
-  -наименования населенного пункта
-  -наименования сельского поселения

Кадастровый инженер:

РАДАЕВ
 Алексей
 М.П. Павлович
 подпись

Радаев А.П.

фамилия инициалы

СХЕМА РАСПОЛОЖЕНИЯ

границ публичного сервитута для размещения объектов ВЛ 10 кВ № 4 ПС Латоновская на территории Малокирсановского сельского поселения, Матвеево-Курганского района Ростовской области



сводка с листом 17

Условные обозначения и знаки

Масштаб 1: 5 000

	-граница устанавливаемого публичного сервитута
	- обозначение характерной точки границы устанавливаемого публичного сервитута
	-ось линии электропередачи с опорами ЛЭП
	-граница кадастрового квартала
61.21.0600014	-номер кадастрового квартала
	-граница земельного участка по сведениям ГКН
:65	-кадастровый номер земельного участка по сведениям ГКН
Латоново	-наименования населенного пункта
Малокирсановское с.п.	-наименования сельского поселения

Кадастровый инженер
РАДАЕВ
 Алексей Павлович
 М.П. подпись

Радаев А.П.

фамилия инициалы

СХЕМА РАСПОЛОЖЕНИЯ










границ публичного сервитута для размещения объектов ВЛ 10 кВ № 4 ПС Латоновская на территории Малокирсановского сельского поселения, Матвеево-Курганского района Ростовской области



Условные обозначения и знаки

Масштаб 1: 5 000

сводка с листом 18

-  -граница устанавливаемого публичного сервитута
-  1 - обозначение характерной точки границы устанавливаемого публичного сервитута
-  -ось линии электропередачи с опорами ЛЭП
-  -граница кадастрового квартала
-  61.21.0600014 -номер кадастрового квартала
-  -граница земельного участка по сведениям ГКН
-  65 -кадастровый номер земельного участка по сведениям ГКН
-  Латоново -наименования населенного пункта
-  Малокирсановское с.п. -наименования сельского поселения



Кадастровый инженер:

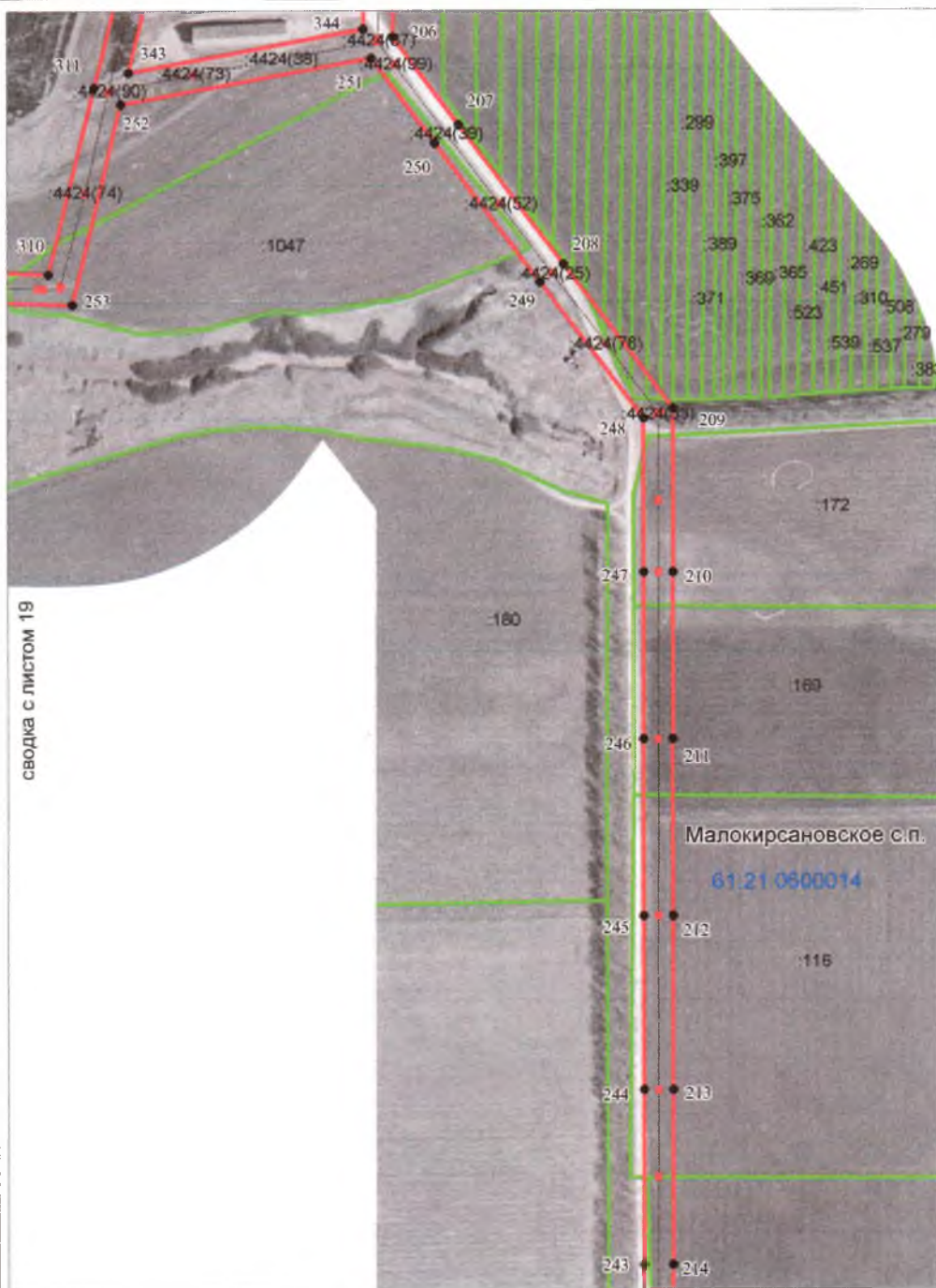
М.П. подпись

Радаев А.П.

фамилия инициалы

СХЕМА РАСПОЛОЖЕНИЯ

границ публичного сервитута для размещения объектов ВЛ 10 кВ № 4 ПС Латоновская на территории Малокирсановского сельского поселения, Матвеево-Курганского района Ростовской области






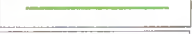





сводка с листом 19

сводка с листом 22

Условные обозначения и знаки

Масштаб 1: 5 000

-  -граница устанавливаемого публичного сервитута
-  - обозначение характерной точки границы устанавливаемого публичного сервитута
-  -ось линии электропередачи с опорами ЛЭП
-  -граница кадастрового квартала
-  -номер кадастрового квартала
-  -граница земельного участка по сведениям ГКН
-  -кадастровый номер земельного участка по сведениям ГКН
-  -наименования населенного пункта
-  -наименования сельского поселения

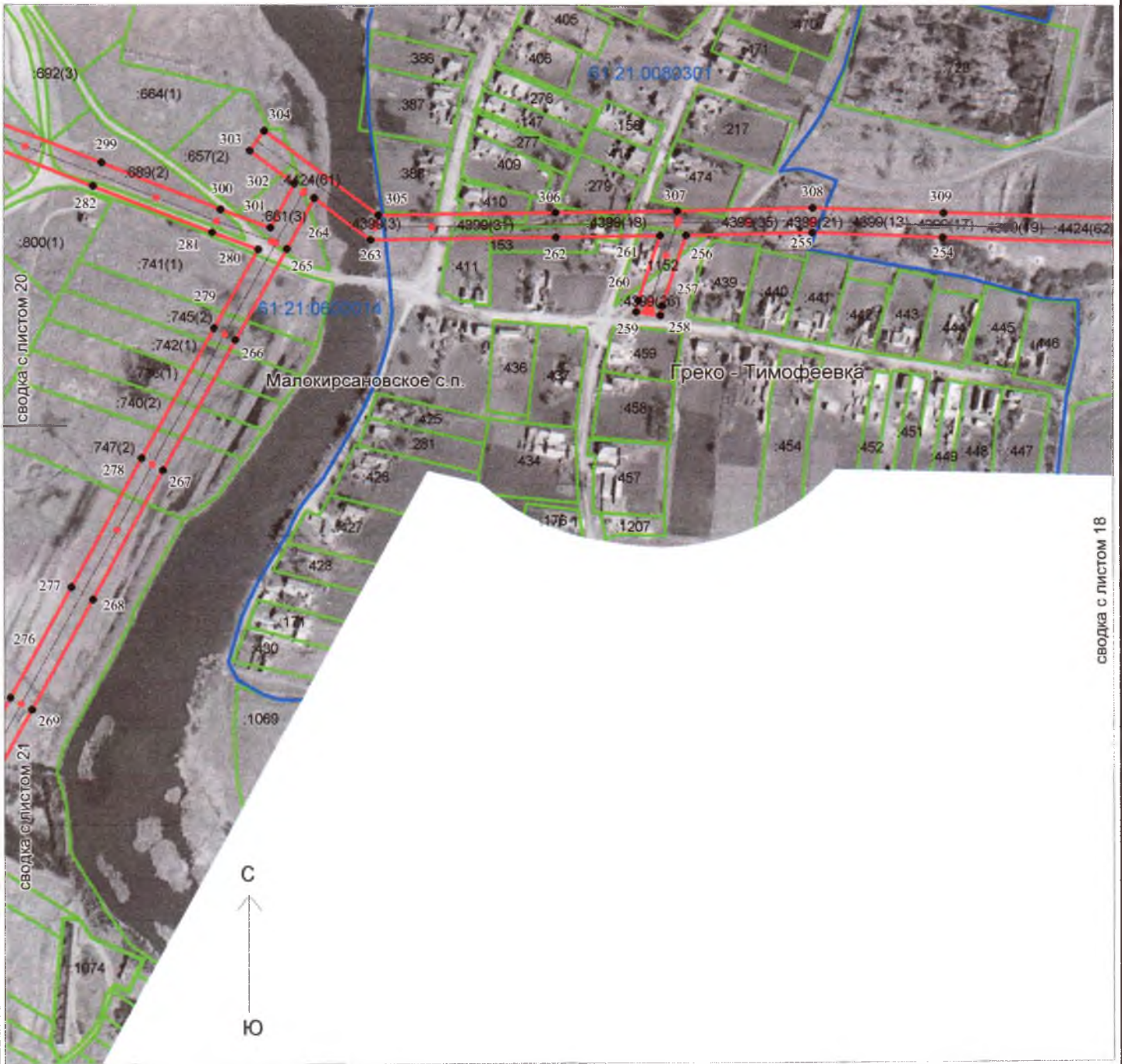
Кадастровый инженер:

РАДАЕВ
 Александр
МАДЛОВИЧ
 подпись

Радаев А.П.
 фамилия инициалы

СХЕМА РАСПОЛОЖЕНИЯ

границ публичного сервитута для размещения объектов ВЛ 10 кВ № 4 ПС Латоновская на территории Малокирсановского сельского поселения, Матвеево-Курганского района Ростовской области



Условные обозначения и знаки

Масштаб 1: 5 000

- -граница устанавливаемого публичного сервитута
- 1 - обозначение характерной точки границы устанавливаемого публичного сервитута
- -ось линии электропередачи с опорами ЛЭП
- -граница кадастрового квартала
- 61:21:0600014 -номер кадастрового квартала
- -граница земельного участка по сведениям ГКН
- 65 -кадастровый номер земельного участка по сведениям ГКН
- Латоново -наименования населенного пункта
- Малокирсановское с.п. -наименования сельского поселения

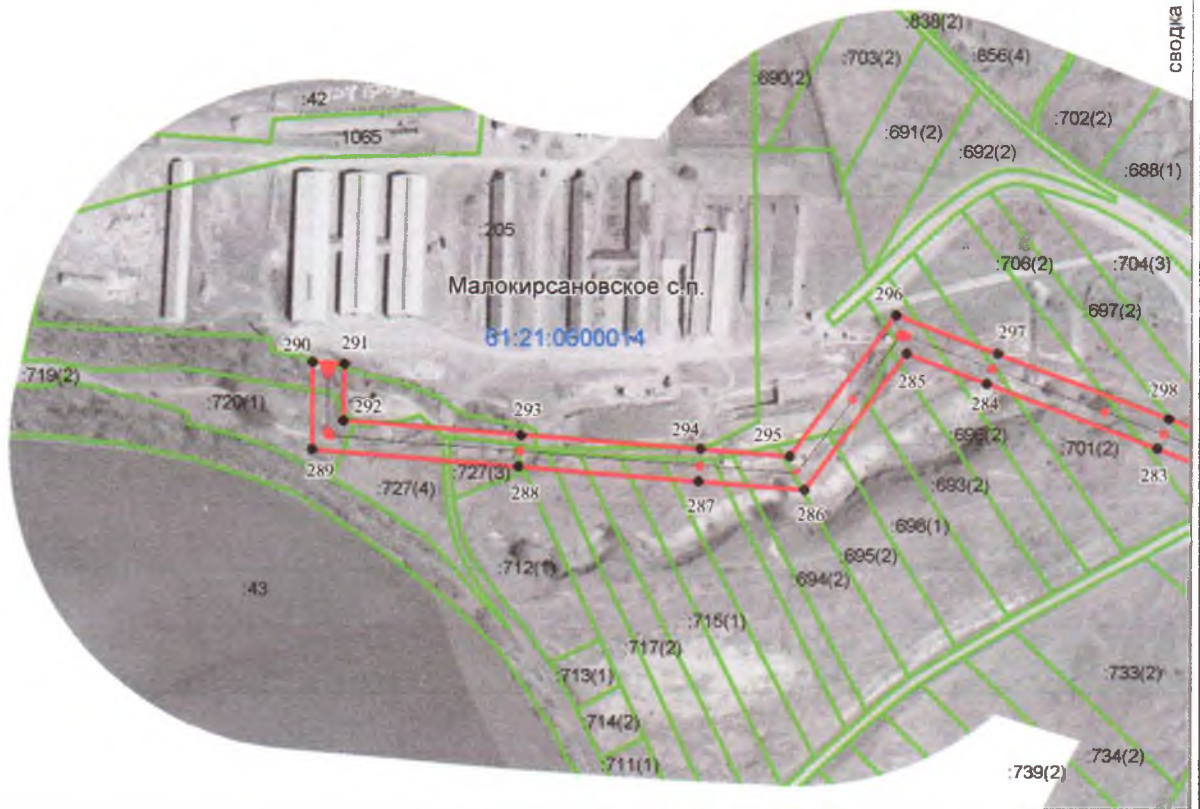


Радаев А.П.

фамилия инициалы

СХЕМА РАСПОЛОЖЕНИЯ

границ публичного сервитута для размещения объектов ВЛ 10 кВ № 4 ПС Латоновская на территории Малокирсановского сельского поселения, Матвеево-Курганского района Ростовской области



сводка с листом 19

Условные обозначения и знаки

Масштаб 1: 5 000

	-граница устанавливаемого публичного сервитута
	- обозначение характерной точки границы устанавливаемого публичного сервитута
	-ось линии электропередачи с опорами ЛЭП
	-граница кадастрового квартала
61:21:0600014	-номер кадастрового квартала
65	-кадастровый номер земельного участка по сведениям ГКН
Латоново	-наименования населенного пункта
Малокирсановское с.п.	-наименования сельского поселения

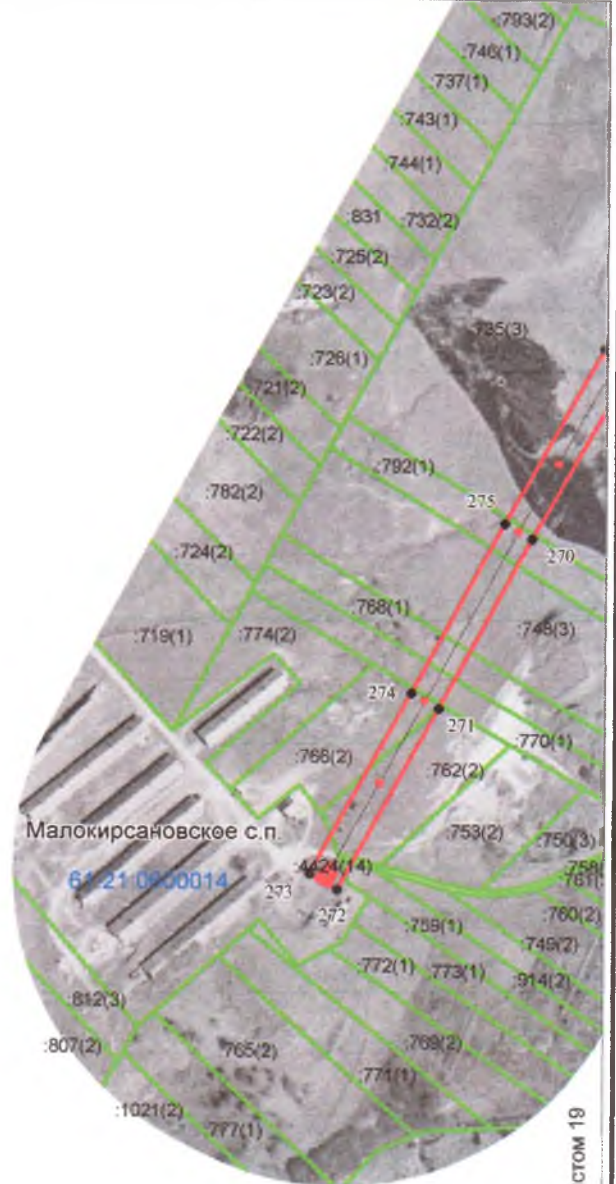


Радаев А.П.

фамилия инициалы

СХЕМА РАСПОЛОЖЕНИЯ






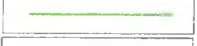



границ публичного сервитута для размещения объектов ВЛ 10 кВ № 4 ПС Латоновская на территории Малокирсановского сельского поселения, Матвеево-Курганского района Ростовской области



сводка с листом 19

Условные обозначения и знаки

Масштаб 1: 5 000

-  -граница устанавливаемого публичного сервитута
-  - обозначение характерной точки границы устанавливаемого публичного сервитута
-  -ось линии электропередачи с опорами ЛЭП
-  -граница кадастрового квартала
-  -номер кадастрового квартала
-  -граница земельного участка по сведениям ГКН
-  -кадастровый номер земельного участка по сведениям ГКН
-  -наименования населенного пункта
-  -наименования сельского поселения

Кадастровый инженер:
РАДАЕВ
 Алексей
 Павлович


М. П. подпись

Радаев А.П.

фамилия инициалы










СХЕМА РАСПОЛОЖЕНИЯ

границ публичного сервитута для размещения объектов ВЛ 10 кВ № 4 ПС Латоновская на территории Малокирсановского сельского поселения, Матвеево-Курганского района Ростовской области



Условные обозначения и знаки

Масштаб 1: 5 000

-  -граница устанавливаемого публичного сервитута
-  1 - обозначение характерной точки границы устанавливаемого публичного сервитута
-  -ось линии электропередачи с опорами ЛЭП
-  -граница кадастрового квартала
-  61:21:0600014 -номер кадастрового квартала
-  -граница земельного участка по сведениям ГКН
-  :65 -кадастровый номер земельного участка по сведениям ГКН
-  Латоново -наименования населенного пункта
-  Малокирсановское с.п. -наименования сельского поселения

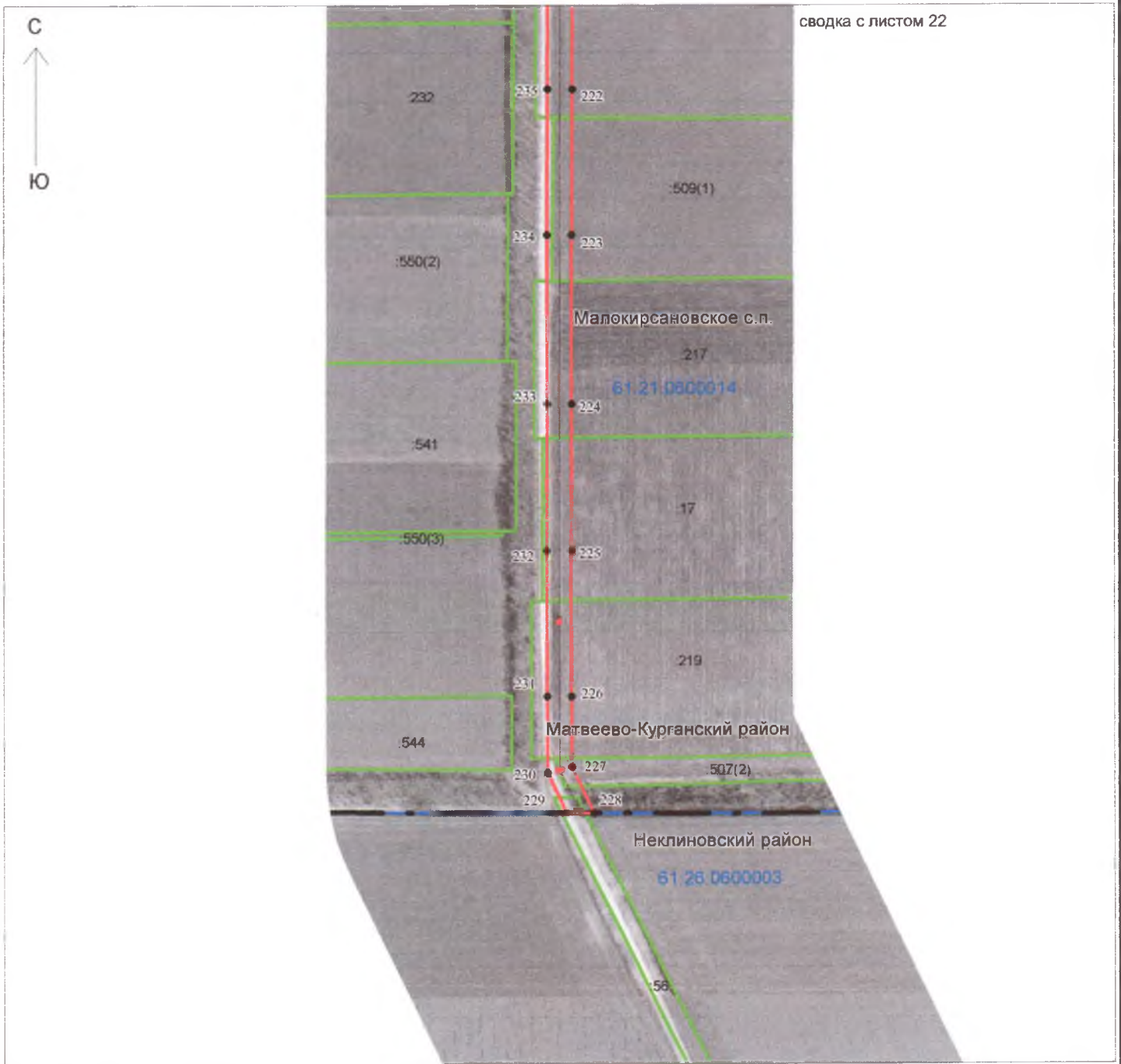
Кадастровый инженер:
РАДАЕВ
Алексей
ИВАНОВИЧ
М.П.  подпись

Радаев А.П.

фамилия инициалы










СХЕМА РАСПОЛОЖЕНИЯ

границ публичного сервитута для размещения объектов ВЛ 10 кВ № 4 ПС Латоновская на территории Малокирсановского сельского поселения, Матвеево-Курганского района Ростовской области



Условные обозначения и знаки

Масштаб 1: 5 000

-  - граница устанавливаемого публичного сервитута
-  - обозначение характерной точки границы устанавливаемого публичного сервитута
-  - ось линии электропередачи с опорами ЛЭП
-  - граница кадастрового квартала
-  - номер кадастрового квартала
-  - граница земельного участка по сведениям ГКН
-  - кадастровый номер земельного участка по сведениям ГКН
-  - наименования населенного пункта
-  - наименования сельского поселения

Кадастровый инженер:
РАДАЕВ
Алексей
Павлович
 М.П.  подпись

Радаев А.П.
 фамилия инициалы